

## ФОРМА

графического описания местоположения границ населённых пунктов,  
территориальных зон, особо охраняемых природных территорий,  
зон с особыми условиями использования территорий

### ОПИСАНИЕ МЕСТОПОЛОЖЕНИЯ ГРАНИЦ<sup>1</sup>

село Большая Лозовка

(наименование объекта местоположение границ, которого описано (далее - объект))

#### Раздел 1

Сведения об объекте		
№ п/п	Характеристики объекта	Описание характеристик
1	2	3
1.	Местоположение объекта <sup>2</sup>	Самарская область, Сергиевский район, сельское поселение Кандабулак, село Большая Лозовка
2.	Площадь объекта +/- величина погрешности определения площади (P +/- Дельта P) <sup>3</sup>	1815960±472 м <sup>2</sup>
3.	Иные характеристики объекта <sup>4</sup>	

#### Раздел 2

Сведения о местоположении границ объекта <sup>5</sup>					
1. Система координат _____ МСК-63					
2. Сведения о характерных точках границ объекта					
Обозначение характерных точек границ	Координаты, м		Метод определения координат характерной точки <sup>6</sup>	Средняя квадратическая погрешность положения характерной точки (Mt), м	Описание обозначения точки на местности (при наличии) <sup>7</sup>
	X	Y			
1	2	3	4	5	6
-					
1	469587.56	2208771.47	Картометрический метод	0.1	-
2	469573.23	2208769.17	Картометр	0.1	-

			ический метод		
3	469571.25	2208768.86	Картометр ический метод	0.1	-
4	469569.4	2208769.13	Картометр ический метод	0.1	-
5	469551.38	2208771.73	Картометр ический метод	0.1	-
6	469526.56	2208766.19	Картометр ический метод	0.1	-
7	469457.5	2208716.55	Картометр ический метод	0.1	-
8	469422.69	2208687.05	Картометр ический метод	0.1	-
9	469333.14	2208637.41	Картометр ический метод	0.1	-
10	469270.75	2208594.5	Картометр ический метод	0.1	-
11	469207.56	2208535.64	Картометр ический метод	0.1	-
12	469144.56	2208479.66	Картометр ический метод	0.1	-
13	469085.5	2208439.2	Картометр ический метод	0.1	-
14	469040	2208403.23	Картометр ический метод	0.1	-
15	468982.32	2208350.4	Картометр ический метод	0.1	-
16	468793.66	2208177.58	Картометр ический метод	0.1	-
17	468744.12	2208132.19	Картометр ический метод	0.1	-
18	468739.75	2208128.19	Картометр ический метод	0.1	-
19	468702	2208131.38	Картометр	0.1	-

			ический метод		
20	468621	2208185.32	Картометр ический метод	0.1	-
21	468620.4	2208185.96	Картометр ический метод	0.1	-
22	468605.13	2208202.44	Картометр ический метод	0.1	-
23	468566.88	2208256.74	Картометр ический метод	0.1	-
24	468565.81	2208262.7	Картометр ический метод	0.1	-
25	468564.45	2208270.12	Картометр ический метод	0.1	-
26	468564.06	2208272.23	Картометр ический метод	0.1	-
27	468551.52	2208339.24	Картометр ический метод	0.1	-
28	468529.15	2208458.74	Картометр ический метод	0.1	-
29	468514.45	2208537.33	Картометр ический метод	0.1	-
30	468518.88	2208540.92	Картометр ический метод	0.1	-
31	468523.4	2208543.05	Картометр ический метод	0.1	-
32	468519.59	2208560.98	Картометр ический метод	0.1	-
33	468519.11	2208562.94	Картометр ический метод	0.1	-
34	468514.22	2208590.91	Картометр ический метод	0.1	-
35	468507.24	2208583.8	Картометр ический метод	0.1	-
36	468505.73	2208583.06	Картометр	0.1	-

			ический метод		
37	468504.46	2208590.26	Картометр ический метод	0.1	-
38	468501.99	2208603.37	Картометр ический метод	0.1	-
39	468501.87	2208603.98	Картометр ический метод	0.1	-
40	468499.96	2208614.12	Картометр ический метод	0.1	-
41	468495.81	2208636.11	Картометр ический метод	0.1	-
42	468495.5	2208637.52	Картометр ический метод	0.1	-
43	468488.28	2208675.53	Картометр ический метод	0.1	-
44	468488.29	2208675.54	Картометр ический метод	0.1	-
45	468478.6	2208726.61	Картометр ический метод	0.1	-
46	468478.2	2208728.77	Картометр ический метод	0.1	-
47	468509	2208768.58	Картометр ический метод	0.1	-
48	468614.81	2208944.83	Картометр ический метод	0.1	-
49	468636.5	2208994.55	Картометр ический метод	0.1	-
50	468677.64	2209069.89	Картометр ический метод	0.1	-
51	468679.56	2209121.72	Картометр ический метод	0.1	-
52	468679.94	2209130.7	Картометр ический метод	0.1	-
53	468686.44	2209143.79	Картометр	0.1	-

			ический метод		
54	468820.94	2209414.81	Картометр ический метод	0.1	-
55	468917.26	2209531.14	Картометр ический метод	0.1	-
56	468952.94	2209574.27	Картометр ический метод	0.1	-
57	468984.64	2209685.38	Картометр ический метод	0.1	-
58	469000.31	2209721.59	Картометр ический метод	0.1	-
59	469094.81	2209869.59	Картометр ический метод	0.1	-
60	469117.63	2209891.23	Картометр ический метод	0.1	-
61	469129.54	2209903.17	Картометр ический метод	0.1	-
62	469131.86	2209905.51	Картометр ический метод	0.1	-
63	469186.84	2209960.65	Картометр ический метод	0.1	-
64	469188.76	2209962.58	Картометр ический метод	0.1	-
65	469189.86	2209963.68	Картометр ический метод	0.1	-
66	469200.4	2209974.26	Картометр ический метод	0.1	-
67	469229.32	2210003.25	Картометр ический метод	0.1	-
68	469303.32	2210040.83	Картометр ический метод	0.1	-
69	469303.9	2210041.13	Картометр ический метод	0.1	-
70	469304.92	2210041.63	Картометр	0.1	-

			ический метод		
71	469329.44	2210054.06	Картометр ический метод	0.1	-
72	469411.6	2210095.85	Картометр ический метод	0.1	-
73	469419.5	2210099.87	Картометр ический метод	0.1	-
74	469874.06	2210331.05	Картометр ический метод	0.1	-
75	469875	2210328.16	Картометр ический метод	0.1	-
76	469875.12	2210327.77	Картометр ический метод	0.1	-
77	469875.12	2210327.74	Картометр ический метод	0.1	-
78	469965.38	2210047.94	Картометр ический метод	0.1	-
79	470001.98	2210053.17	Картометр ический метод	0.1	-
80	470006.36	2210053.8	Картометр ический метод	0.1	-
81	470006.35	2210053.78	Картометр ический метод	0.1	-
82	470029.18	2210057.06	Картометр ический метод	0.1	-
83	470033	2210057.6	Картометр ический метод	0.1	-
84	470094.38	2210066.34	Картометр ический метод	0.1	-
85	470136.38	2210051.64	Картометр ический метод	0.1	-
86	470170.38	2210013.84	Картометр ический метод	0.1	-
87	470179	2209927	Картометр	0.1	-

			ический метод		
88	470133.49	2209884.77	Картометр ический метод	0.1	-
89	470051.84	2209890.53	Картометр ический метод	0.1	-
90	469965.94	2209851.55	Картометр ический метод	0.1	-
91	469974.81	2209835.44	Картометр ический метод	0.1	-
92	469978.64	2209828.47	Картометр ический метод	0.1	-
93	469979.6	2209826.72	Картометр ический метод	0.1	-
94	469994.96	2209798.74	Картометр ический метод	0.1	-
95	469998.1	2209793.02	Картометр ический метод	0.1	-
96	469998.1	2209793	Картометр ический метод	0.1	-
97	470031.63	2209731.94	Картометр ический метод	0.1	-
98	470054.5	2209615.26	Картометр ический метод	0.1	-
99	470044.78	2209578.71	Картометр ический метод	0.1	-
100	470044.77	2209578.71	Картометр ический метод	0.1	-
101	470042.88	2209571.61	Картометр ический метод	0.1	-
102	470042	2209568.23	Картометр ический метод	0.1	-
103	470024.56	2209502.13	Картометр ический метод	0.1	-
104	470017.25	2209407.25	Картометр	0.1	-

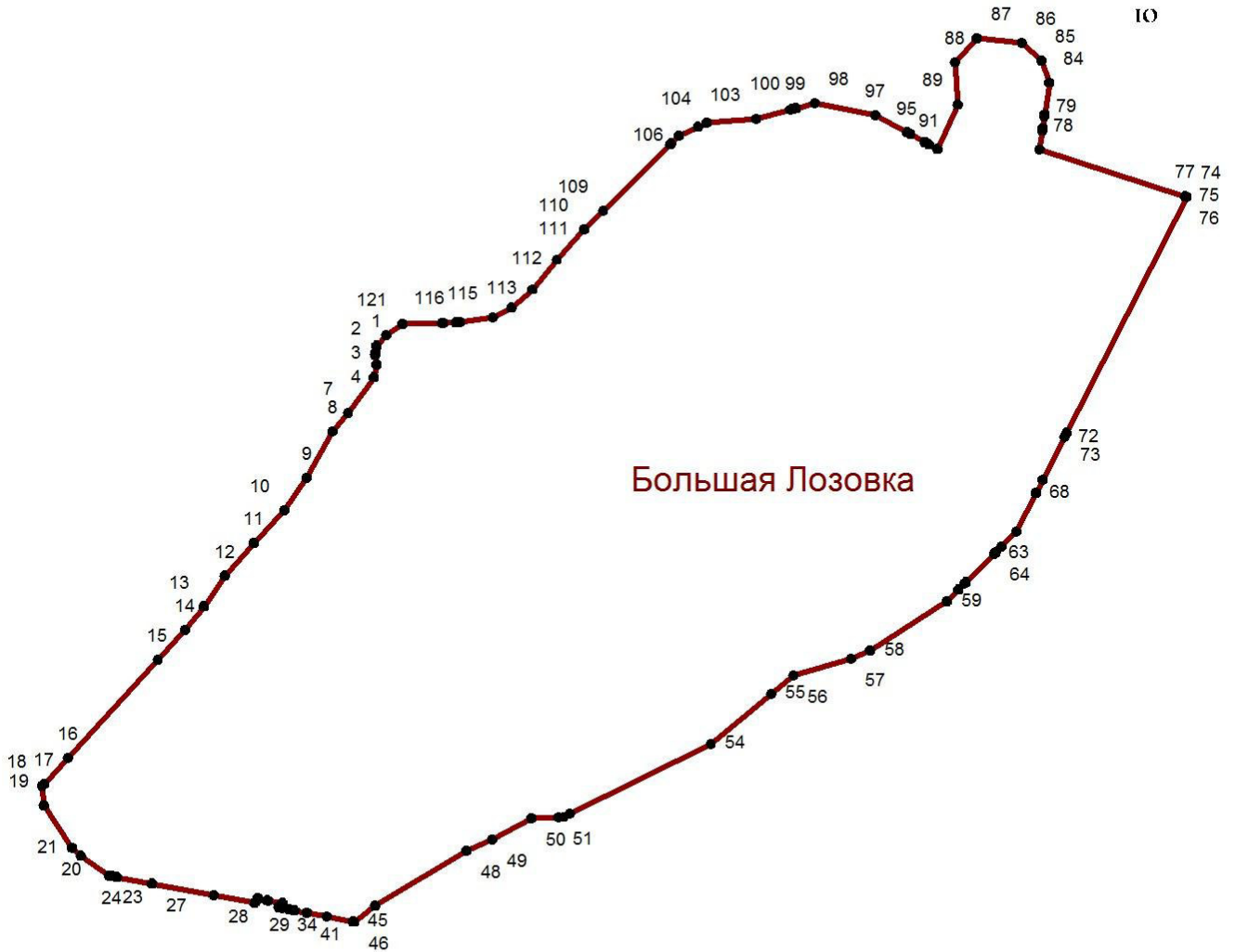

			ический метод		
105	470009.12	2209390.05	Картометр ический метод	0.1	-
106	469991.98	2209353.78	Картометр ический метод	0.1	-
107	469977	2209338.72	Картометр ический метод	0.1	-
108	469975.17	2209336.87	Картометр ический метод	0.1	-
109	469847.52	2209207.67	Картометр ический метод	0.1	-
110	469811.96	2209171.67	Картометр ический метод	0.1	-
111	469811.44	2209171.16	Картометр ический метод	0.1	-
112	469753.31	2209118.3	Картометр ический метод	0.1	-
113	469696.19	2209071.73	Картометр ический метод	0.1	-
114	469660.88	2209031.08	Картометр ический метод	0.1	-
115	469642.19	2208995.61	Картометр ический метод	0.1	-
116	469633.32	2208932.54	Картометр ический метод	0.1	-
117	469632.31	2208925.34	Картометр ический метод	0.1	-
118	469632.26	2208923.71	Картометр ический метод	0.1	-
119	469631.44	2208900.28	Картометр ический метод	0.1	-
120	469631.36	2208897.58	Картометр ический метод	0.1	-
121	469628.81	2208821.42	Картометр	0.1	-





# Раздел 4

## План границ объекта<sup>9</sup>



Масштаб 1:13500

Используемые условные знаки и обозначения:



Граница населенного пункта



Поворотная точка

н1

Подпись точки

Подпись \_\_\_\_\_ Дата «\_\_» \_\_\_\_\_ 20\_\_ г.

Место для оттиска печати лица, составившего описание местоположения границ объекта

---

<sup>1</sup> Графическое описание местоположения границ населенных пунктов, территориальных зон, особо охраняемых природных территорий и зон с особыми условиями использования территории (далее - Описание местоположения границ) составляется по результатам работ по определению координат характерных точек границ населенных пунктов, территориальных зон, особо охраняемых природных территорий и зон с особыми условиями использования территории либо части (частей) таких границ.

Описание местоположения границ составляется с использованием сведений Единого государственного реестра недвижимости, Единой электронной картографической основы, картографического материала, материалов дистанционного зондирования (далее - картографическая основа), а также по данным измерений, полученных на местности.

<sup>2</sup> В строке «Местоположение объекта» раздела «Сведения об объекте» приводится описание расположения объекта с указанием наименования субъекта Российской Федерации, муниципального образования, населенного пункта.

<sup>3</sup> В строке «Площадь объекта +/- величина погрешности определения площади (P +/- Дельта P)» раздела «Сведения об объекте» указываются площадь объекта и предельно допустимая погрешность определения такой площади, если определение площади объекта предусмотрено соответствующим договором подряда, заключаемым между заказчиком и исполнителем работ по определению местоположения объекта.

Площадь объекта указывается в квадратных метрах с округлением до 1 кв. метра.

<sup>4</sup> В строке «Иные характеристики объекта» раздела «Сведения об объекте» указываются иные характеристики объекта (при необходимости).

<sup>5</sup> В разделе «Сведения о местоположении границ объекта» указываются:

система координат, используемая для ведения Единого государственного реестра недвижимости, в том числе номера соответствующих зон картографической проекции;

сведения о характерных точках границ объекта;

сведения о характерных точках части (частей) границы объекта.

Для обозначения характерных точек границ объекта используются арабские цифры. Для всех характерных точек границ объекта работ либо частей таких границ применяется сквозная нумерация.

Список характерных точек границ объекта в реквизитах «Сведения о характерных точках границ объекта» и «Сведения о характерных точках части (частей) границы объекта» должен завершаться номером начальной точки в случае, если такие границы представлены в виде замкнутого контура.

Реквизит «Сведения о характерных точках части (частей) границы объекта» заполняется в случае подготовки описания местоположения части (частей) границы объекта и (или) местоположения границ частей объекта, если законодательством Российской Федерации допускается описание местоположения границы в виде отдельных ее участков или описание границ частей объекта, в том числе в отношении территорий (подзон). В этом случае реквизит «Сведения о характерных точках границ объекта» не заполняется.

В реквизите «Сведения о характерных точках части (частей) границы объекта» границы частей объектов представляются в виде замкнутого контура.

Значения координат характерных точек границ объекта приводятся в метрах с округлением до 0,01 метра в указанной системе координат.

<sup>6</sup> В зависимости от примененных при выполнении работ методов определения координат характерных точек границ объекта в графе «Метод определения координат характерной точки» реквизита «Сведения о характерных точках границ объекта» указываются:

геодезический метод (метод триангуляции, полигонометрии, трилатерации, метод прямых, обратных или комбинированных засечек и иные геодезические методы);

метод спутниковых геодезических измерений (определений);

фотограмметрический метод;

картометрический метод.

<sup>7</sup> Графа «Описание обозначения точки на местности (при наличии)» реквизита «Сведения о характерных точках границ объекта» заполняется в случае, если характерная точка обозначена на местности специальным информационным знаком. В остальных случаях в графе проставляется прочерк.

<sup>8</sup> Требования к заполнению раздела «Сведения о местоположении измененных (уточненных) границ объекта» аналогичны требованиям к заполнению раздела «Сведения о местоположении границ объекта».

---

Раздел «Сведения о местоположении измененных (уточненных) границ объекта» заполняется в случае, если сведения о местоположении изменяемых (уточняемых) границ объекта были внесены в Единый государственный реестр недвижимости.

<sup>9</sup> План границ объекта оформляется в масштабе, обеспечивающем читаемость местоположения границ объекта, с отображением характерных точек границ объекта, читаемых в таком масштабе.

План границ объекта оформляется в виде, совмещенном с картографической основой.

На плане границ объекта отображаются:

- границы объекта (читаемые в выбранном масштабе характерные точки и части границ);
- установленные границы административно-территориальных образований;
- границы природных объектов и (или) объектов искусственного происхождения (если местоположение отдельных частей границ объекта определено через местоположение указанных объектов);
- необходимые обозначения;
- используемые условные знаки;
- выбранный масштаб.

## ФОРМА

графического описания местоположения границ населённых пунктов,  
территориальных зон, особо охраняемых природных территорий,  
зон с особыми условиями использования территорий

### ОПИСАНИЕ МЕСТОПОЛОЖЕНИЯ ГРАНИЦ<sup>1</sup>

село Кандабулак

(наименование объекта местоположение границ, которого описано (далее - объект))

#### Раздел 1

Сведения об объекте		
№ п/п	Характеристики объекта	Описание характеристик
1	2	3
1.	Местоположение объекта <sup>2</sup>	Самарская область, Сергиевский район, сельское поселение Кандабулак, село Кандабулак
2.	Площадь объекта +/- величина погрешности определения площади (P +/- Дельта P) <sup>3</sup>	4968343±780 м <sup>2</sup>
3.	Иные характеристики объекта <sup>4</sup>	

#### Раздел 2

Сведения о местоположении границ объекта <sup>5</sup>					
1. Система координат _____ МСК-63					
2. Сведения о характерных точках границ объекта					
Обозначение характерных точек границ	Координаты, м		Метод определения координат характерной точки <sup>6</sup>	Средняя квадратическая погрешность положения характерной точки (Mt), м	Описание обозначения точки на местности (при наличии) <sup>7</sup>
	X	Y			
1	2	3	4	5	6
—					
1	475044.95	2213833.83	Картометрический метод	0.1	-
2	474851.69	2214003.84	Картометрический метод	0.1	-

3	474749.19	2214069	Картометрический метод	0.1	-
4	474644.38	2214092.94	Картометрический метод	0.1	-
5	474345.81	2214117.91	Картометрический метод	0.1	-
6	474346.25	2214024.48	Картометрический метод	0.1	-
7	474352.56	2213998.89	Картометрический метод	0.1	-
8	474361.88	2213960.73	Картометрический метод	0.1	-
9	474374.8	2213906.73	Картометрический метод	0.1	-
10	474367.23	2213889.25	Картометрический метод	0.1	-
11	474354.7	2213863.15	Картометрический метод	0.1	-
12	474343.13	2213839.05	Картометрический метод	0.1	-
13	474308.07	2213803.47	Картометрический метод	0.1	-
14	474226.13	2213720.31	Картометрический метод	0.1	-
15	474121.13	2213707.55	Картометрический метод	0.1	-
16	474120.44	2213707.46	Картометрический метод	0.1	-
17	474114.28	2213706.72	Картометрический метод	0.1	-
18	474065.9	2213700.82	Картометрический метод	0.1	-
19	474026.26	2213695.98	Картометрический метод	0.1	-
20	473964.78	2213869.16	Картометрический метод	0.1	-
21	473870.38	2214131.97	Картометрический метод	0.1	-
22	473847.56	2214212.62	Картометрический метод	0.1	-
23	473779.03	2214228.24	Картометрический метод	0.1	-
24	473689.1	2214231.12	Картометрический метод	0.1	-
25	473687.08	2214231.18	Картометрический метод	0.1	-
26	473685.09	2214231.03	Картометрический метод	0.1	-
27	473534.17	2214219.35	Картометрический метод	0.1	-

28	473471.81	2214214.54	Картометрический метод	0.1	-
29	473431.28	2214260.99	Картометрический метод	0.1	-
30	473405.06	2214290.89	Картометрический метод	0.1	-
31	473326.7	2214379.72	Картометрический метод	0.1	-
32	473282.63	2214476.94	Картометрический метод	0.1	-
33	473161.69	2214846.92	Картометрический метод	0.1	-
34	472946.13	2214818.08	Картометрический метод	0.1	-
35	472730.13	2214842.81	Картометрический метод	0.1	-
36	472787.63	2214889.13	Картометрический метод	0.1	-
37	472794.63	2215079.66	Картометрический метод	0.1	-
38	472818.56	2215252.79	Картометрический метод	0.1	-
39	472823.11	2215283.86	Картометрический метод	0.1	-
40	472843.72	2215429.58	Картометрический метод	0.1	-
41	472945.5	2215270.58	Картометрический метод	0.1	-
42	473074.06	2215278.09	Картометрический метод	0.1	-
43	473236.88	2215287.84	Картометрический метод	0.1	-
44	473472.16	2215302.18	Картометрический метод	0.1	-
45	473501.13	2215303.94	Картометрический метод	0.1	-
46	473512.25	2215304.58	Картометрический метод	0.1	-
47	473522.25	2215393.22	Картометрический метод	0.1	-
48	473527	2215435.38	Картометрический метод	0.1	-
49	473529.15	2215451.75	Картометрический метод	0.1	-
50	473536.09	2215504.6	Картометрический метод	0.1	-
51	473555.75	2215654.4	Картометрический метод	0.1	-
52	473576.13	2215833.64	Картометрический метод	0.1	-

53	473587.75	2215939.53	Картометрический метод	0.1	-
54	473588.94	2215963.89	Картометрический метод	0.1	-
55	473591.98	2216079.26	Картометрический метод	0.1	-
56	473580.88	2216161.46	Картометрический метод	0.1	-
57	473569.77	2216243.78	Картометрический метод	0.1	-
58	473541.66	2216452.11	Картометрический метод	0.1	-
59	473541	2216458.67	Картометрический метод	0.1	-
60	473540.75	2216460.64	Картометрический метод	0.1	-
61	473557.61	2216469.3	Картометрический метод	0.1	-
62	473562.12	2216471.61	Картометрический метод	0.1	-
63	473595.81	2216488.91	Картометрический метод	0.1	-
64	474119.13	2216497.4	Картометрический метод	0.1	-
65	474183.5	2216562.38	Картометрический метод	0.1	-
66	474276.63	2216729.27	Картометрический метод	0.1	-
67	474311.69	2216768.86	Картометрический метод	0.1	-
68	474365.38	2216829.4	Картометрический метод	0.1	-
69	474430.06	2216884.28	Картометрический метод	0.1	-
70	474486.19	2216908.52	Картометрический метод	0.1	-
71	474727.94	2216850.03	Картометрический метод	0.1	-
72	474787.25	2216839.84	Картометрический метод	0.1	-
73	474829.5	2216832.12	Картометрический метод	0.1	-
74	475005.01	2216810.17	Картометрический метод	0.1	-
75	475180.8	2216781.68	Картометрический метод	0.1	-
76	475216.48	2216772.14	Картометрический метод	0.1	-
77	475303.06	2216594.42	Картометрический метод	0.1	-



78	475310.27	2216515.47	Картометрический метод	0.1	-
79	475231.61	2216450.34	Картометрический метод	0.1	-
80	475231.81	2216408.35	Картометрический метод	0.1	-
81	475323.84	2216367.68	Картометрический метод	0.1	-
82	475328.68	2216308.71	Картометрический метод	0.1	-
83	475337.79	2216205.85	Картометрический метод	0.1	-
84	475343.12	2216144.92	Картометрический метод	0.1	-
85	475351.42	2216055.04	Картометрический метод	0.1	-
86	475361.94	2216010.73	Картометрический метод	0.1	-
87	475362.56	2216004.2	Картометрический метод	0.1	-
88	475427.03	2215997.06	Картометрический метод	0.1	-
89	475516.69	2215987.11	Картометрический метод	0.1	-
90	475541.78	2215791.75	Картометрический метод	0.1	-
91	475530.56	2215729.77	Картометрический метод	0.1	-
92	475460.56	2215456.02	Картометрический метод	0.1	-
93	475402.75	2215352.54	Картометрический метод	0.1	-
94	475393.45	2215334.51	Картометрический метод	0.1	-
95	475415.35	2215134.77	Картометрический метод	0.1	-
96	475348.53	2215087.8	Картометрический метод	0.1	-
97	475251.05	2215018.37	Картометрический метод	0.1	-
98	475193.14	2214976.49	Картометрический метод	0.1	-
99	474954.11	2214805.94	Картометрический метод	0.1	-
100	474931.35	2214687.6	Картометрический метод	0.1	-
101	474891.99	2214709.05	Картометрический метод	0.1	-
102	474841.69	2214659.3	Картометрический метод	0.1	-

103	474816.61	2214666.92	Картометрический метод	0.1	-
104	474792.62	2214627.55	Картометрический метод	0.1	-
105	474906.11	2214556.31	Картометрический метод	0.1	-
106	474901.07	2214530.12	Картометрический метод	0.1	-
107	475031.13	2214426.33	Картометрический метод	0.1	-
108	475034.63	2214326.28	Картометрический метод	0.1	-
1	475044.95	2213833.83	Картометрический метод	0.1	-
-					
109	475123.06	2215803.65	Картометрический метод	0.1	-
110	475162.41	2215850.23	Картометрический метод	0.1	-
111	475295.93	2216261.26	Картометрический метод	0.1	-
112	475230.36	2216334.3	Картометрический метод	0.1	-
113	475185.47	2216323.65	Картометрический метод	0.1	-
114	475116.25	2216204.61	Картометрический метод	0.1	-
115	475010.81	2216162.08	Картометрический метод	0.1	-
116	474886.52	2215875.21	Картометрический метод	0.1	-
117	474919.19	2215829.67	Картометрический метод	0.1	-
109	475123.06	2215803.65	Картометрический метод	0.1	-
<b>3. Сведения о характерных точках части (частей) границы объекта</b>					
Обозначение характерных точек части границы	Координаты, м		Метод определения координат характерной точки	Средняя квадратическая погрешность положения характерной точки (Mt), м	Описание обозначения точки на местности (при наличии)
	X	Y			
1	2	3	4		5
Часть № -					
			-	-	-

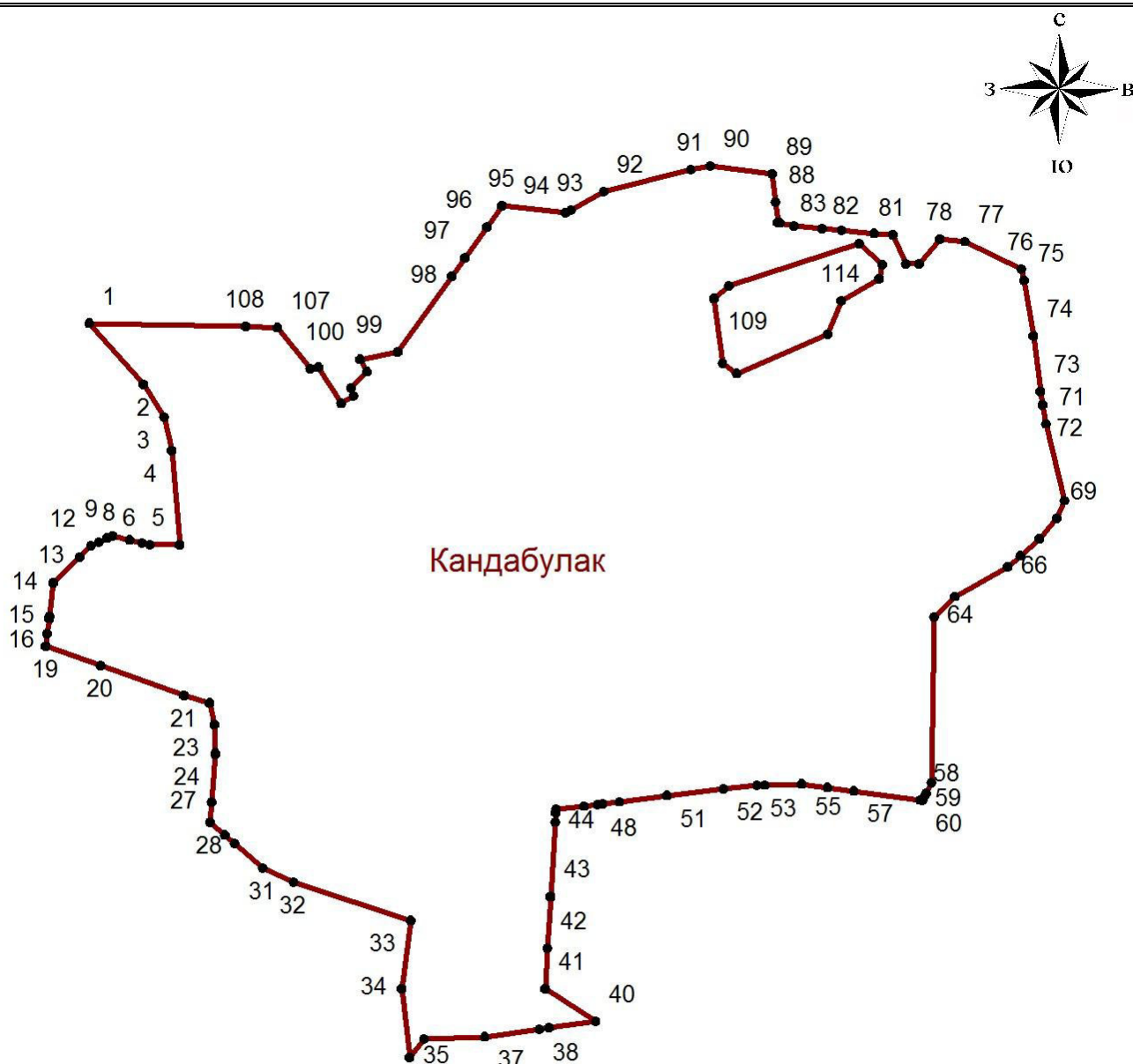
### Раздел 3

**Сведения о местоположении изменённых (уточнённых) границ объекта<sup>8</sup>**



## Раздел 4

### План границ объекта<sup>9</sup>



Масштаб 1:21000

Используемые условные знаки и обозначения:



Граница населенного пункта



Поворотная точка

13

Подпись точки

Установленные границы административно-территориальных образований отсутствуют.

Границы природных объектов и (или) объектов искусственного происхождения не установлены.

Подпись \_\_\_\_\_ Дата «\_\_» \_\_\_\_\_ 20\_\_ г.

Место для оттиска печати лица, составившего описание местоположения границ объекта

---

<sup>1</sup> Графическое описание местоположения границ населенных пунктов, территориальных зон, особо охраняемых природных территорий и зон с особыми условиями использования территории (далее - Описание местоположения границ) составляется по результатам работ по определению координат характерных точек границ населенных пунктов, территориальных зон, особо охраняемых природных территорий и зон с особыми условиями использования территории либо части (частей) таких границ.

Описание местоположения границ составляется с использованием сведений Единого государственного реестра недвижимости, Единой электронной картографической основы, картографического материала, материалов дистанционного зондирования (далее - картографическая основа), а также по данным измерений, полученных на местности.

<sup>2</sup> В строке «Местоположение объекта» раздела «Сведения об объекте» приводится описание расположения объекта с указанием наименования субъекта Российской Федерации, муниципального образования, населенного пункта.

<sup>3</sup> В строке «Площадь объекта +/- величина погрешности определения площади (P +/- Дельта P)» раздела «Сведения об объекте» указываются площадь объекта и предельно допустимая погрешность определения такой площади, если определение площади объекта предусмотрено соответствующим договором подряда, заключаемым между заказчиком и исполнителем работ по определению местоположения объекта.

Площадь объекта указывается в квадратных метрах с округлением до 1 кв. метра.

<sup>4</sup> В строке «Иные характеристики объекта» раздела «Сведения об объекте» указываются иные характеристики объекта (при необходимости).

<sup>5</sup> В разделе «Сведения о местоположении границ объекта» указываются:  
система координат, используемая для ведения Единого государственного реестра недвижимости, в том числе номера соответствующих зон картографической проекции;  
сведения о характерных точках границ объекта;  
сведения о характерных точках части (частей) границы объекта.

Для обозначения характерных точек границ объекта используются арабские цифры. Для всех характерных точек границ объекта работ либо частей таких границ применяется сквозная нумерация.

Список характерных точек границ объекта в реквизитах «Сведения о характерных точках границ объекта» и «Сведения о характерных точках части (частей) границы объекта» должен завершаться номером начальной точки в случае, если такие границы представлены в виде замкнутого контура.

Реквизит «Сведения о характерных точках части (частей) границы объекта» заполняется в случае подготовки описания местоположения части (частей) границы объекта и (или) местоположения границ частей объекта, если законодательством Российской Федерации допускается описание местоположения границы в виде отдельных ее участков или описание границ частей объекта, в том числе в отношении территорий (подзон). В этом случае реквизит «Сведения о характерных точках границ объекта» не заполняется.

В реквизите «Сведения о характерных точках части (частей) границы объекта» границы частей объектов представляются в виде замкнутого контура.

Значения координат характерных точек границ объекта приводятся в метрах с округлением до 0,01 метра в указанной системе координат.

<sup>6</sup> В зависимости от примененных при выполнении работ методов определения координат характерных точек границ объекта в графе «Метод определения координат характерной точки» реквизита «Сведения о характерных точках границ объекта» указываются:

геодезический метод (метод триангуляции, полигонометрии, трилатерации, метод прямых, обратных или комбинированных засечек и иные геодезические методы);  
метод спутниковых геодезических измерений (определений);  
фотограмметрический метод;  
картометрический метод.

<sup>7</sup> Графа «Описание обозначения точки на местности (при наличии)» реквизита «Сведения о характерных точках границ объекта» заполняется в случае, если характерная точка обозначена на местности специальным информационным знаком. В остальных случаях в графе проставляется прочерк.

<sup>8</sup> Требования к заполнению раздела «Сведения о местоположении измененных (уточненных) границ объекта» аналогичны требованиям к заполнению раздела «Сведения о местоположении границ объекта».

---

Раздел «Сведения о местоположении измененных (уточненных) границ объекта» заполняется в случае, если сведения о местоположении изменяемых (уточняемых) границ объекта были внесены в Единый государственный реестр недвижимости.

<sup>9</sup> План границ объекта оформляется в масштабе, обеспечивающем читаемость местоположения границ объекта, с отображением характерных точек границ объекта, читаемых в таком масштабе.

План границ объекта оформляется в виде, совмещенном с картографической основой.

На плане границ объекта отображаются:

- границы объекта (читаемые в выбранном масштабе характерные точки и части границ);
- установленные границы административно-территориальных образований;
- границы природных объектов и (или) объектов искусственного происхождения (если местоположение отдельных частей границ объекта определено через местоположение указанных объектов);
- необходимые обозначения;
- используемые условные знаки;
- выбранный масштаб.

## ФОРМА

графического описания местоположения границ населённых пунктов,  
территориальных зон, особо охраняемых природных территорий,  
зон с особыми условиями использования территорий

### ОПИСАНИЕ МЕСТОПОЛОЖЕНИЯ ГРАНИЦ<sup>1</sup>

село Спасское

(наименование объекта местоположение границ, которого описано (далее - объект))

#### Раздел 1

Сведения об объекте		
№ п/п	Характеристики объекта	Описание характеристик
1	2	3
1.	Местоположение объекта <sup>2</sup>	Самарская область, Сергиевский район, сельское поселение Кандабулак, село Спасское
2.	Площадь объекта +/- величина погрешности определения площади (P +/- Дельта P) <sup>3</sup>	2665587±571 м <sup>2</sup>
3.	Иные характеристики объекта <sup>4</sup>	

#### Раздел 2

Сведения о местоположении границ объекта <sup>5</sup>					
1. Система координат _____ МСК-63					
2. Сведения о характерных точках границ объекта					
Обозначение характерных точек границ	Координаты, м		Метод определения координат характерной точки <sup>6</sup>	Средняя квадратическая погрешность положения характерной точки (Mt), м	Описание обозначения точки на местности (при наличии) <sup>7</sup>
	X	Y			
1	2	3	4	5	6
1	481820.33	2221192.96	Картометрический метод	0.1	-

2	481500.08	2221285.44	Картометрический метод	0.1	-
3	481499.81	2221285.52	Картометрический метод	0.1	-
4	481353.89	2221323.71	Картометрический метод	0.1	-
5	481276.06	2221344.08	Картометрический метод	0.1	-
6	481022.68	2221387.08	Картометрический метод	0.1	-
7	480977.38	2221397.91	Картометрический метод	0.1	-
8	480709.9	2221466.07	Картометрический метод	0.1	-
9	480548.39	2221507.23	Картометрический метод	0.1	-
10	480470.61	2221527.03	Картометрический метод	0.1	-
11	480339.55	2221560.44	Картометрический метод	0.1	-
12	480291.74	2221572.63	Картометрический метод	0.1	-
13	480285.44	2221574.23	Картометрический метод	0.1	-
14	480250.51	2221553.04	Картометрический метод	0.1	-
15	480253.54	2221550.24	Картометрический метод	0.1	-
16	480210.35	2221523	Картометрический метод	0.1	-
17	480135.42	2221476.68	Картометрический метод	0.1	-
18	480054.56	2221429.38	Картометрический метод	0.1	-



19	479976	2221395.44	Картометрический метод	0.1	-
20	479898.6	2221362.01	Картометрический метод	0.1	-
21	479893.87	2221360.86	Картометрический метод	0.1	-
22	479812.3	2221341.08	Картометрический метод	0.1	-
23	479787.61	2221417.58	Картометрический метод	0.1	-
24	479781.1	2221435.5	Картометрический метод	0.1	-
25	479768.24	2221469.74	Картометрический метод	0.1	-
26	479754.62	2221491.7	Картометрический метод	0.1	-
27	479745.6	2221503.78	Картометрический метод	0.1	-
28	479738.07	2221511.92	Картометрический метод	0.1	-
29	479712.02	2221518.22	Картометрический метод	0.1	-
30	479695.6	2221518.31	Картометрический метод	0.1	-
31	479682.24	2221515.77	Картометрический метод	0.1	-
32	479668.18	2221508.42	Картометрический метод	0.1	-
33	479655.81	2221507.33	Картометрический метод	0.1	-
34	479642.82	2221506.86	Картометрический метод	0.1	-
35	479648.43	2221501.26	Картометрический метод	0.1	-

36	479658.26	2221492.64	Картометрический метод	0.1	-
37	479672.62	2221490.52	Картометрический метод	0.1	-
38	479681.65	2221484.54	Картометрический метод	0.1	-
39	479677.63	2221471.33	Картометрический метод	0.1	-
40	479645.68	2221456.28	Картометрический метод	0.1	-
41	479628.04	2221444.55	Картометрический метод	0.1	-
42	479609.56	2221442.24	Картометрический метод	0.1	-
43	479597.33	2221445.9	Картометрический метод	0.1	-
44	479577.38	2221439.18	Картометрический метод	0.1	-
45	479553.14	2221435.84	Картометрический метод	0.1	-
46	479535.76	2221440.5	Картометрический метод	0.1	-
47	479528.98	2221442.31	Картометрический метод	0.1	-
48	479528.02	2221442.56	Картометрический метод	0.1	-
49	479496.03	2221450.66	Картометрический метод	0.1	-
50	479468.27	2221455.83	Картометрический метод	0.1	-
51	479447.7	2221462.24	Картометрический метод	0.1	-
52	479424.56	2221466.1	Картометрический метод	0.1	-

53	479399.05	2221468.7	Картометрический метод	0.1	-
54	479261.22	2221487.02	Картометрический метод	0.1	-
55	479263.89	2221493.9	Картометрический метод	0.1	-
56	479260.06	2221494.55	Картометрический метод	0.1	-
57	479251.5	2221669.95	Картометрический метод	0.1	-
58	479232.44	2221803.98	Картометрический метод	0.1	-
59	479227.19	2221916.78	Картометрический метод	0.1	-
60	479226.38	2221952.92	Картометрический метод	0.1	-
61	479226.19	2221963.41	Картометрический метод	0.1	-
62	479226.09	2221967.95	Картометрический метод	0.1	-
63	479227.94	2221986.4	Картометрический метод	0.1	-
64	479228.01	2222002.01	Картометрический метод	0.1	-
65	479225.99	2222018.01	Картометрический метод	0.1	-
66	479224.99	2222018.5	Картометрический метод	0.1	-
67	479224.88	2222023.31	Картометрический метод	0.1	-
68	479219.82	2222025.45	Картометрический метод	0.1	-
69	479210.38	2222029.45	Картометрический метод	0.1	-

70	479158.18	2222051.58	Картометрический метод	0.1	-
71	479151.12	2222055.08	Картометрический метод	0.1	-
72	479068.1	2222094.22	Картометрический метод	0.1	-
73	478707.5	2222268.34	Картометрический метод	0.1	-
74	478696.14	2222274.17	Картометрический метод	0.1	-
75	478694.44	2222270.46	Картометрический метод	0.1	-
76	478661.38	2222198.28	Картометрический метод	0.1	-
77	478554.19	2222248.25	Картометрический метод	0.1	-
78	478578.39	2222305.76	Картометрический метод	0.1	-
79	478590.4	2222334.3	Картометрический метод	0.1	-
80	478603.86	2222366.28	Картометрический метод	0.1	-
81	478608.46	2222363.11	Картометрический метод	0.1	-
82	478610.1	2222366.67	Картометрический метод	0.1	-
83	478611.1	2222368.88	Картометрический метод	0.1	-
84	478613.65	2222374.42	Картометрический метод	0.1	-
85	478618.22	2222384.39	Картометрический метод	0.1	-
86	478619.84	2222387.93	Картометрический метод	0.1	-

87	478624.85	2222398.88	Картометрический метод	0.1	-
88	478627.02	2222403.62	Картометрический метод	0.1	-
89	478594.47	2222426.67	Картометрический метод	0.1	-
90	478497.95	2222493.9	Картометрический метод	0.1	-
91	478492.16	2222498	Картометрический метод	0.1	-
92	478407.18	2222558.27	Картометрический метод	0.1	-
93	478339.81	2222604.95	Картометрический метод	0.1	-
94	478214.85	2222689.7	Картометрический метод	0.1	-
95	477992.98	2222842.76	Картометрический метод	0.1	-
96	477823.18	2222966.43	Картометрический метод	0.1	-
97	477806.3	2222980.1	Картометрический метод	0.1	-
98	477797.86	2222986.94	Картометрический метод	0.1	-
99	477744.2	2223032.36	Картометрический метод	0.1	-
100	477735.95	2223039.34	Картометрический метод	0.1	-
101	477610.97	2223146.27	Картометрический метод	0.1	-
102	477631.31	2223151.86	Картометрический метод	0.1	-
103	477637.37	2223153.42	Картометрический метод	0.1	-

104	477638.2	2223153.63	Картометрический метод	0.1	-
105	477648.79	2223156.36	Картометрический метод	0.1	-
106	477655.81	2223158.16	Картометрический метод	0.1	-
107	477679.17	2223164.24	Картометрический метод	0.1	-
108	477691.32	2223167.39	Картометрический метод	0.1	-
109	477721.01	2223170.93	Картометрический метод	0.1	-
110	477845.63	2223185.78	Картометрический метод	0.1	-
111	477885.13	2223167.67	Картометрический метод	0.1	-
112	477910.25	2223165.26	Картометрический метод	0.1	-
113	477919.63	2223164.34	Картометрический метод	0.1	-
114	477923.88	2223165.76	Картометрический метод	0.1	-
115	477930.31	2223169.17	Картометрический метод	0.1	-
116	477932	2223171.28	Картометрический метод	0.1	-
117	477932.56	2223173.56	Картометрический метод	0.1	-
118	477932.44	2223175.63	Картометрический метод	0.1	-
119	477932.5	2223177.11	Картометрический метод	0.1	-
120	477933.5	2223178.52	Картометрический метод	0.1	-

121	477936.31	2223179.92	Картометрический метод	0.1	-
122	477937.94	2223181.84	Картометрический метод	0.1	-
123	477939.38	2223184.64	Картометрический метод	0.1	-
124	477941.38	2223189.62	Картометрический метод	0.1	-
125	477943.44	2223192.94	Картометрический метод	0.1	-
126	477946.63	2223196	Картометрический метод	0.1	-
127	477950.69	2223198.38	Картометрический метод	0.1	-
128	477954.19	2223199.17	Картометрический метод	0.1	-
129	477957.63	2223199.46	Картометрический метод	0.1	-
130	477960.26	2223199.92	Картометрический метод	0.1	-
131	477962	2223199.58	Картометрический метод	0.1	-
132	477964.26	2223197.67	Картометрический метод	0.1	-
133	477966.31	2223195.86	Картометрический метод	0.1	-
134	477968.94	2223195.55	Картометрический метод	0.1	-
135	477971.13	2223195.92	Картометрический метод	0.1	-
136	477973	2223197.31	Картометрический метод	0.1	-
137	477975.94	2223199.77	Картометрический метод	0.1	-

138	477977.88	2223200.81	Картометрический метод	0.1	-
139	477980.38	2223201.27	Картометрический метод	0.1	-
140	477990.06	2223200.12	Картометрический метод	0.1	-
141	477996.31	2223198.84	Картометрический метод	0.1	-
142	477999.88	2223198.77	Картометрический метод	0.1	-
143	478003.19	2223198.97	Картометрический метод	0.1	-
144	478006.19	2223200.03	Картометрический метод	0.1	-
145	478009.94	2223201.19	Картометрический метод	0.1	-
146	478010.56	2223201.7	Картометрический метод	0.1	-
147	478012.75	2223200.77	Картометрический метод	0.1	-
148	478017.26	2223200.81	Картометрический метод	0.1	-
149	478020.69	2223201.53	Картометрический метод	0.1	-
150	478021.68	2223201.94	Картометрический метод	0.1	-
151	478037.92	2223203.76	Картометрический метод	0.1	-
152	478039.56	2223203.03	Картометрический метод	0.1	-
153	478041.56	2223201.92	Картометрический метод	0.1	-
154	478042.81	2223200.54	Картометрический метод	0.1	-



155	478043.94	2223198.09	Картометрический метод	0.1	-
156	478044.26	2223196.44	Картометрический метод	0.1	-
157	478044.26	2223195.22	Картометрический метод	0.1	-
158	478042.5	2223194.17	Картометрический метод	0.1	-
159	478041.19	2223193.82	Картометрический метод	0.1	-
160	478039.88	2223192.5	Картометрический метод	0.1	-
161	478038.88	2223191.27	Картометрический метод	0.1	-
162	478038.75	2223190.05	Картометрический метод	0.1	-
163	478040.88	2223189.55	Картометрический метод	0.1	-
164	478044.5	2223188.81	Картометрический метод	0.1	-
165	478047.81	2223188.55	Картометрический метод	0.1	-
166	478052.69	2223185.97	Картометрический метод	0.1	-
167	478056.81	2223185.03	Картометрический метод	0.1	-
168	478059.82	2223185.32	Картометрический метод	0.1	-
169	478063.69	2223186.64	Картометрический метод	0.1	-
170	478070.38	2223191.04	Картометрический метод	0.1	-
171	478078.75	2223197.36	Картометрический метод	0.1	-

172	478081.64	2223200.94	Картометрический метод	0.1	-
173	478083.38	2223203.73	Картометрический метод	0.1	-
174	478084.31	2223205.06	Картометрический метод	0.1	-
175	478085.38	2223205.67	Картометрический метод	0.1	-
176	478088.13	2223205.16	Картометрический метод	0.1	-
177	478090.76	2223204.92	Картометрический метод	0.1	-
178	478092.81	2223205.63	Картометрический метод	0.1	-
179	478094.56	2223207.03	Картометрический метод	0.1	-
180	478096.06	2223208.17	Картометрический метод	0.1	-
181	478099.63	2223209.23	Картометрический метод	0.1	-
182	478104.06	2223210.48	Картометрический метод	0.1	-
183	478107.38	2223212.34	Картометрический метод	0.1	-
184	478112.94	2223217.25	Картометрический метод	0.1	-
185	478115.44	2223217.7	Картометрический метод	0.1	-
186	478119.19	2223219.45	Картометрический метод	0.1	-
187	478123.94	2223221.24	Картометрический метод	0.1	-
188	478128.14	2223223.52	Картометрический метод	0.1	-

189	478131.38	2223225.63	Картометрический метод	0.1	-
190	478134.69	2223226.08	Картометрический метод	0.1	-
191	478137.63	2223225.32	Картометрический метод	0.1	-
192	478140.06	2223223.58	Картометрический метод	0.1	-
193	478143.19	2223222.56	Картометрический метод	0.1	-
194	478147.38	2223222.75	Картометрический метод	0.1	-
195	478151.69	2223224.62	Картометрический метод	0.1	-
196	478154.69	2223226.45	Картометрический метод	0.1	-
197	478158.25	2223227.62	Картометрический метод	0.1	-
198	478161.56	2223227.7	Картометрический метод	0.1	-
199	478164	2223228.88	Картометрический метод	0.1	-
200	478166	2223230.12	Картометрический метод	0.1	-
201	478167.56	2223233.67	Картометрический метод	0.1	-
202	478168.69	2223236.38	Картометрический метод	0.1	-
203	478169.19	2223239.08	Картометрический метод	0.1	-
204	478171.5	2223243.1	Картометрический метод	0.1	-
205	478174.75	2223245.81	Картометрический метод	0.1	-

206	478179.25	2223250.63	Картометрический метод	0.1	-
207	478184.56	2223255.88	Картометрический метод	0.1	-
208	478190.38	2223262.09	Картометрический метод	0.1	-
209	478193.38	2223264.2	Картометрический метод	0.1	-
210	478194.81	2223265.17	Картометрический метод	0.1	-
211	478196	2223265.62	Картометрический метод	0.1	-
212	478197.44	2223265.54	Картометрический метод	0.1	-
213	478198.56	2223265.12	Картометрический метод	0.1	-
214	478198.88	2223264.06	Картометрический метод	0.1	-
215	478198.88	2223262.92	Картометрический метод	0.1	-
216	478199.06	2223261.54	Картометрический метод	0.1	-
217	478199.94	2223260.33	Картометрический метод	0.1	-
218	478201.25	2223259.3	Картометрический метод	0.1	-
219	478203.13	2223258.78	Картометрический метод	0.1	-
220	478205.82	2223260.02	Картометрический метод	0.1	-
221	478209.56	2223263.44	Картометрический метод	0.1	-
222	478212.7	2223267.55	Картометрический метод	0.1	-

223	478214.69	2223269.92	Картометрический метод	0.1	-
224	478217.88	2223274.19	Картометрический метод	0.1	-
225	478221.19	2223277.77	Картометрический метод	0.1	-
226	478224.56	2223280.66	Картометрический метод	0.1	-
227	478227.06	2223282.87	Картометрический метод	0.1	-
228	478228.88	2223283.73	Картометрический метод	0.1	-
229	478230.56	2223283.92	Картометрический метод	0.1	-
230	478231.57	2223283.7	Картометрический метод	0.1	-
231	478231.86	2223282.48	Картометрический метод	0.1	-
232	478231.19	2223280.56	Картометрический метод	0.1	-
233	478230.06	2223275.05	Картометрический метод	0.1	-
234	478229.06	2223272	Картометрический метод	0.1	-
235	478228.81	2223267.81	Картометрический метод	0.1	-
236	478231.19	2223262.86	Картометрический метод	0.1	-
237	478233	2223258.17	Картометрический метод	0.1	-
238	478234.5	2223254.8	Картометрический метод	0.1	-
239	478235.75	2223252.53	Картометрический метод	0.1	-

240	478237.25	2223248.63	Картометрический метод	0.1	-
241	478240.7	2223244.2	Картометрический метод	0.1	-
242	478245.06	2223241.69	Картометрический метод	0.1	-
243	478249.69	2223239.38	Картометрический метод	0.1	-
244	478253.44	2223236.81	Картометрический метод	0.1	-
245	478257.31	2223235.06	Картометрический метод	0.1	-
246	478260.77	2223233.72	Картометрический метод	0.1	-
247	478266.16	2223228.32	Картометрический метод	0.1	-
248	478266.69	2223226.85	Картометрический метод	0.1	-
249	478268.63	2223223.56	Картометрический метод	0.1	-
250	478270.94	2223220.52	Картометрический метод	0.1	-
251	478272.82	2223218.95	Картометрический метод	0.1	-
252	478274.56	2223217.41	Картометрический метод	0.1	-
253	478276.04	2223216.51	Картометрический метод	0.1	-
254	478278.58	2223213.02	Картометрический метод	0.1	-
255	478281.25	2223208.06	Картометрический метод	0.1	-
256	478281.88	2223205.87	Картометрический метод	0.1	-

257	478282.44	2223203.42	Картометрический метод	0.1	-
258	478284.94	2223200.84	Картометрический метод	0.1	-
259	478289.88	2223196.58	Картометрический метод	0.1	-
260	478290.82	2223194.59	Картометрический метод	0.1	-
261	478291.81	2223191.38	Картометрический метод	0.1	-
262	478292.25	2223187.89	Картометрический метод	0.1	-
263	478293.5	2223184.59	Картометрический метод	0.1	-
264	478295.64	2223180.16	Картометрический метод	0.1	-
265	478299.14	2223176.44	Картометрический метод	0.1	-
266	478301.81	2223173.67	Картометрический метод	0.1	-
267	478305.19	2223171.26	Картометрический метод	0.1	-
268	478310.94	2223164.05	Картометрический метод	0.1	-
269	478314.63	2223160.16	Картометрический метод	0.1	-
270	478317.7	2223157.31	Картометрический метод	0.1	-
271	478321.2	2223154.62	Картометрический метод	0.1	-
272	478325.75	2223151.33	Картометрический метод	0.1	-
273	478329.44	2223149.78	Картометрический метод	0.1	-

274	478331.81	2223148.58	Картометрический метод	0.1	-
275	478334.81	2223146.06	Картометрический метод	0.1	-
276	478337.69	2223143.03	Картометрический метод	0.1	-
277	478339.88	2223141.32	Картометрический метод	0.1	-
278	478342.19	2223140.1	Картометрический метод	0.1	-
279	478345.75	2223138.56	Картометрический метод	0.1	-
280	478349.25	2223135.42	Картометрический метод	0.1	-
281	478351.56	2223133.53	Картометрический метод	0.1	-
282	478354.69	2223132.16	Картометрический метод	0.1	-
283	478356.94	2223131.1	Картометрический метод	0.1	-
284	478357.88	2223130.24	Картометрический метод	0.1	-
285	478382.03	2223118.48	Картометрический метод	0.1	-
286	478385.72	2223117.18	Картометрический метод	0.1	-
287	478386.56	2223116.74	Картометрический метод	0.1	-
288	478394	2223113.03	Картометрический метод	0.1	-
289	478398.44	2223110.97	Картометрический метод	0.1	-
290	478402.94	2223109.33	Картометрический метод	0.1	-



291	478406.25	2223108.48	Картометрический метод	0.1	-
292	478410	2223108.06	Картометрический метод	0.1	-
293	478411.45	2223107.98	Картометрический метод	0.1	-
294	478414.88	2223105.89	Картометрический метод	0.1	-
295	478419.56	2223105.97	Картометрический метод	0.1	-
296	478420.63	2223105.42	Картометрический метод	0.1	-
297	478424.13	2223104.75	Картометрический метод	0.1	-
298	478426.25	2223104.14	Картометрический метод	0.1	-
299	478436.06	2223103.77	Картометрический метод	0.1	-
300	478443.31	2223105.38	Картометрический метод	0.1	-
301	478455.63	2223105.77	Картометрический метод	0.1	-
302	478456.2	2223105.84	Картометрический метод	0.1	-
303	478457.44	2223105.84	Картометрический метод	0.1	-
304	478457.89	2223106.06	Картометрический метод	0.1	-
305	478462.13	2223106.59	Картометрический метод	0.1	-
306	478468	2223110.32	Картометрический метод	0.1	-
307	478476.56	2223113.7	Картометрический метод	0.1	-

308	478482.81	2223117.2	Картометрический метод	0.1	-
309	478490.94	2223122.31	Картометрический метод	0.1	-
310	478502.88	2223128.22	Картометрический метод	0.1	-
311	478561.65	2223053.85	Картометрический метод	0.1	-
312	478561.79	2223053.74	Картометрический метод	0.1	-
313	478567.67	2223046.3	Картометрический метод	0.1	-
314	478579.94	2223030.78	Картометрический метод	0.1	-
315	478619.19	2222969.52	Картометрический метод	0.1	-
316	478635.44	2222944.64	Картометрический метод	0.1	-
317	478693.06	2222882.03	Картометрический метод	0.1	-
318	478701.69	2222872.09	Картометрический метод	0.1	-
319	478720.31	2222854.52	Картометрический метод	0.1	-
320	478744.13	2222838.14	Картометрический метод	0.1	-
321	478749.25	2222832.72	Картометрический метод	0.1	-
322	478770.19	2222818.4	Картометрический метод	0.1	-
323	478785.5	2222805.02	Картометрический метод	0.1	-
324	478811.94	2222795.42	Картометрический метод	0.1	-

325	478835.76	2222786.06	Картометрический метод	0.1	-
326	478850.13	2222780.31	Картометрический метод	0.1	-
327	478855.38	2222778.44	Картометрический метод	0.1	-
328	478878.75	2222774.68	Картометрический метод	0.1	-
329	478898.88	2222772.6	Картометрический метод	0.1	-
330	478905.38	2222774.56	Картометрический метод	0.1	-
331	478911.81	2222775.58	Картометрический метод	0.1	-
332	478923.56	2222774.92	Картометрический метод	0.1	-
333	478929.44	2222773.94	Картометрический метод	0.1	-
334	478935.69	2222773.44	Картометрический метод	0.1	-
335	478942.38	2222773	Картометрический метод	0.1	-
336	478948.19	2222770.91	Картометрический метод	0.1	-
337	478954.69	2222768.09	Картометрический метод	0.1	-
338	478959.62	2222766.06	Картометрический метод	0.1	-
339	478965.5	2222762.63	Картометрический метод	0.1	-
340	478968.69	2222759.88	Картометрический метод	0.1	-
341	478972.5	2222755.03	Картометрический метод	0.1	-

342	478980.19	2222744.83	Картометрический метод	0.1	-
343	478990.75	2222729.5	Картометрический метод	0.1	-
344	479000.75	2222709.27	Картометрический метод	0.1	-
345	479010.13	2222695.1	Картометрический метод	0.1	-
346	479012	2222687.44	Картометрический метод	0.1	-
347	479013.69	2222679.76	Картометрический метод	0.1	-
348	479014.63	2222667.64	Картометрический метод	0.1	-
349	479015.44	2222659.13	Картометрический метод	0.1	-
350	479017.27	2222624.42	Картометрический метод	0.1	-
351	479017.38	2222622.38	Картометрический метод	0.1	-
352	479018.81	2222595.9	Картометрический метод	0.1	-
353	479022.5	2222552.65	Картометрический метод	0.1	-
354	479023.88	2222534.46	Картометрический метод	0.1	-
355	479035.32	2222507.08	Картометрический метод	0.1	-
356	479038.63	2222500	Картометрический метод	0.1	-
357	479042.81	2222491.3	Картометрический метод	0.1	-
358	479048.13	2222482.63	Картометрический метод	0.1	-

359	479052.75	2222475.34	Картометрический метод	0.1	-
360	479056.63	2222468.48	Картометрический метод	0.1	-
361	479062.56	2222463.13	Картометрический метод	0.1	-
362	479070.19	2222456.5	Картометрический метод	0.1	-
363	479077.75	2222450.58	Картометрический метод	0.1	-
364	479082.18	2222446.69	Картометрический метод	0.1	-
365	479084.13	2222444.98	Картометрический метод	0.1	-
366	479086.54	2222443.1	Картометрический метод	0.1	-
367	479089.63	2222440.68	Картометрический метод	0.1	-
368	479097.75	2222435.46	Картометрический метод	0.1	-
369	479109.7	2222430.65	Картометрический метод	0.1	-
370	479117.64	2222428.04	Картометрический метод	0.1	-
371	479142	2222425.31	Картометрический метод	0.1	-
372	479151.94	2222425.54	Картометрический метод	0.1	-
373	479158.38	2222426.41	Картометрический метод	0.1	-
374	479162.88	2222427.86	Картометрический метод	0.1	-
375	479170.75	2222433.28	Картометрический метод	0.1	-

376	479177.7	2222439.13	Картометрический метод	0.1	-
377	479185.56	2222449.98	Картометрический метод	0.1	-
378	479190.25	2222459.03	Картометрический метод	0.1	-
379	479194.69	2222465.91	Картометрический метод	0.1	-
380	479204.52	2222483.16	Картометрический метод	0.1	-
381	479211.94	2222496.19	Картометрический метод	0.1	-
382	479219.75	2222508.09	Картометрический метод	0.1	-
383	479219.92	2222508.26	Картометрический метод	0.1	-
384	479224.81	2222513.33	Картометрический метод	0.1	-
385	479230.75	2222522.5	Картометрический метод	0.1	-
386	479243.06	2222543.04	Картометрический метод	0.1	-
387	479252.06	2222561.08	Картометрический метод	0.1	-
388	479255.13	2222567.69	Картометрический метод	0.1	-
389	479258.06	2222572.63	Картометрический метод	0.1	-
390	479261.13	2222578.1	Картометрический метод	0.1	-
391	479266.88	2222582.3	Картометрический метод	0.1	-
392	479268.69	2222583.38	Картометрический метод	0.1	-

393	479270.5	2222584.44	Картометрический метод	0.1	-
394	479273.88	2222588	Картометрический метод	0.1	-
395	479275.76	2222588.97	Картометрический метод	0.1	-
396	479279.06	2222588.14	Картометрический метод	0.1	-
397	479281.13	2222586.59	Картометрический метод	0.1	-
398	479282.25	2222586.54	Картометрический метод	0.1	-
399	479282.94	2222586.52	Картометрический метод	0.1	-
400	479285.38	2222588.66	Картометрический метод	0.1	-
401	479286.38	2222592.97	Картометрический метод	0.1	-
402	479286.82	2222594.89	Картометрический метод	0.1	-
403	479289.88	2222601.5	Картометрический метод	0.1	-
404	479293.06	2222606.62	Картометрический метод	0.1	-
405	479296	2222610.52	Картометрический метод	0.1	-
406	479298.94	2222612.31	Картометрический метод	0.1	-
407	479304.13	2222618.86	Картометрический метод	0.1	-
408	479306.56	2222619.94	Картометрический метод	0.1	-
409	479310.31	2222619.63	Картометрический метод	0.1	-

410	479313.56	2222618.62	Картометрический метод	0.1	-
411	479316.38	2222618.22	Картометрический метод	0.1	-
412	479319.69	2222620.1	Картометрический метод	0.1	-
413	479324.69	2222621.74	Картометрический метод	0.1	-
414	479329.82	2222623.05	Картометрический метод	0.1	-
415	479334.2	2222623.08	Картометрический метод	0.1	-
416	479337.31	2222622.08	Картометрический метод	0.1	-
417	479339.8	2222619.58	Картометрический метод	0.1	-
418	479344.84	2222619.33	Картометрический метод	0.1	-
419	479352.65	2222620.96	Картометрический метод	0.1	-
420	479364.98	2222623.02	Картометрический метод	0.1	-
421	479378.14	2222616.46	Картометрический метод	0.1	-
422	479388	2222604.52	Картометрический метод	0.1	-
423	479389.22	2222601.22	Картометрический метод	0.1	-
424	479390.88	2222596.72	Картометрический метод	0.1	-
425	479393.96	2222594.87	Картометрический метод	0.1	-
426	479399.1	2222591.78	Картометрический метод	0.1	-



427	479411.02	2222590.55	Картометрический метод	0.1	-
428	479423.76	2222587.67	Картометрический метод	0.1	-
429	479435.28	2222576.99	Картометрический метод	0.1	-
430	479448.43	2222568.76	Картометрический метод	0.1	-
431	479458.7	2222565.48	Картометрический метод	0.1	-
432	479465.69	2222564.65	Картометрический метод	0.1	-
433	479474.34	2222571.22	Картометрический метод	0.1	-
434	479479.03	2222578.62	Картометрический метод	0.1	-
435	479480.08	2222580.27	Картометрический метод	0.1	-
436	479479.67	2222591.78	Картометрический метод	0.1	-
437	479479.26	2222600	Картометрический метод	0.1	-
438	479485.84	2222615.63	Картометрический метод	0.1	-
439	479503.52	2222642.34	Картометрический метод	0.1	-
440	479518.31	2222657.54	Картометрический метод	0.1	-
441	479533.52	2222668.24	Картометрический метод	0.1	-
442	479547.9	2222675.63	Картометрический метод	0.1	-
443	479566.4	2222678.92	Картометрический метод	0.1	-

444	479586.96	2222675.63	Картометрический метод	0.1	-
445	479604.22	2222674.82	Картометрический метод	0.1	-
446	479616.96	2222675.63	Картометрический метод	0.1	-
447	479624.62	2222670.58	Картометрический метод	0.1	-
448	479623.04	2222677.52	Картометрический метод	0.1	-
449	479622.38	2222680.41	Картометрический метод	0.1	-
450	479597.69	2222786.28	Картометрический метод	0.1	-
451	479592.44	2222808.88	Картометрический метод	0.1	-
452	479591.26	2222813.96	Картометрический метод	0.1	-
453	479588.94	2222823.96	Картометрический метод	0.1	-
454	479742.7	2222797.87	Картометрический метод	0.1	-
455	479801.33	2222787.92	Картометрический метод	0.1	-
456	479801.5	2222787.9	Картометрический метод	0.1	-
457	479859.92	2222777.98	Картометрический метод	0.1	-
458	479860.06	2222777.94	Картометрический метод	0.1	-
459	479882.56	2222848.65	Картометрический метод	0.1	-
460	479884.88	2222855.77	Картометрический метод	0.1	-

461	479896.02	2222890.94	Картометрический метод	0.1	-
462	479896.76	2222893.22	Картометрический метод	0.1	-
463	480152.82	2222786.42	Картометрический метод	0.1	-
464	480141.54	2222668.04	Картометрический метод	0.1	-
465	480141.13	2222663.78	Картометрический метод	0.1	-
466	480140.97	2222662.02	Картометрический метод	0.1	-
467	480140.91	2222661.35	Картометрический метод	0.1	-
468	480140.72	2222659.44	Картометрический метод	0.1	-
469	480137.75	2222628.38	Картометрический метод	0.1	-
470	480133.32	2222581.64	Картометрический метод	0.1	-
471	480132.44	2222572.35	Картометрический метод	0.1	-
472	480121.06	2222452.38	Картометрический метод	0.1	-
473	480110.56	2222343.13	Картометрический метод	0.1	-
474	480123.82	2222344.02	Картометрический метод	0.1	-
475	480136.12	2222338.9	Картометрический метод	0.1	-
476	480147.72	2222335.43	Картометрический метод	0.1	-
477	480156.31	2222332.18	Картометрический метод	0.1	-

478	480165.36	2222327.31	Картометрический метод	0.1	-
479	480174.41	2222327.54	Картометрический метод	0.1	-
480	480192.51	2222325.68	Картометрический метод	0.1	-
481	480206.66	2222325.44	Картометрический метод	0.1	-
482	480220.12	2222321.74	Картометрический метод	0.1	-
483	480237.52	2222318.72	Картометрический метод	0.1	-
484	480251.22	2222318.26	Картометрический метод	0.1	-
485	480264.68	2222319.18	Картометрический метод	0.1	-
486	480274.42	2222323.13	Картометрический метод	0.1	-
487	480284.22	2222328.6	Картометрический метод	0.1	-
488	480311.04	2222327.25	Картометрический метод	0.1	-
489	480339.65	2222312.24	Картометрический метод	0.1	-
490	480355.1	2222303.17	Картометрический метод	0.1	-
491	480369.41	2222265.23	Картометрический метод	0.1	-
492	480371.87	2222252.59	Картометрический метод	0.1	-
493	480374.43	2222231.71	Картометрический метод	0.1	-
494	480374.19	2222216.16	Картометрический метод	0.1	-

495	480371.41	2222201.54	Картометрический метод	0.1	-
496	480369.09	2222191.33	Картометрический метод	0.1	-
497	480370.48	2222179.73	Картометрический метод	0.1	-
498	480377.21	2222163.94	Картометрический метод	0.1	-
499	480390.21	2222152.35	Картометрический метод	0.1	-
500	480399.49	2222141.2	Картометрический метод	0.1	-
501	480412.71	2222127.98	Картометрический метод	0.1	-
502	480421.3	2222125.66	Картометрический метод	0.1	-
503	480431.97	2222120.1	Картометрический метод	0.1	-
504	480446.59	2222109.89	Картометрический метод	0.1	-
505	480460.51	2222098.75	Картометрический метод	0.1	-
506	480475.13	2222080.17	Картометрический метод	0.1	-
507	480487.2	2222057.2	Картометрический метод	0.1	-
508	480494.16	2222037.48	Картометрический метод	0.1	-
509	480509.24	2222009.63	Картометрический метод	0.1	-
510	480515.28	2222007.56	Картометрический метод	0.1	-
511	480521.77	2222002.91	Картометрический метод	0.1	-

512	480526.18	2221994.33	Картометрический метод	0.1	-
513	480535.46	2221979.48	Картометрический метод	0.1	-
514	480553.1	2221966.95	Картометрический метод	0.1	-
515	480583.03	2221947.22	Картометрический метод	0.1	-
516	480611.8	2221926.1	Картометрический метод	0.1	-
517	480639.88	2221906.85	Картометрический метод	0.1	-
518	480651.02	2221900.12	Картометрический метод	0.1	-
519	480654.72	2221899.65	Картометрический метод	0.1	-
520	480658.44	2221901.04	Картометрический метод	0.1	-
521	480662.16	2221900.58	Картометрический метод	0.1	-
522	480662.16	2221895.72	Картометрический метод	0.1	-
523	480663.79	2221890.82	Картометрический метод	0.1	-
524	480667.56	2221891.55	Картометрический метод	0.1	-
525	480671.56	2221893.3	Картометрический метод	0.1	-
526	480675.74	2221893.72	Картометрический метод	0.1	-
527	480677.88	2221893.38	Картометрический метод	0.1	-
528	480679.06	2221893.16	Картометрический метод	0.1	-

529	480681.88	2221892.04	Картометрический метод	0.1	-
530	480683.88	2221890.19	Картометрический метод	0.1	-
531	480687.13	2221889.72	Картометрический метод	0.1	-
532	480691.25	2221889.65	Картометрический метод	0.1	-
533	480700.76	2221888.6	Картометрический метод	0.1	-
534	480708.06	2221887.41	Картометрический метод	0.1	-
535	480711.81	2221885.53	Картометрический метод	0.1	-
536	480718.44	2221881.11	Картометрический метод	0.1	-
537	480722.88	2221877.04	Картометрический метод	0.1	-
538	480726.94	2221873.12	Картометрический метод	0.1	-
539	480730.69	2221871.25	Картометрический метод	0.1	-
540	480734.19	2221868.52	Картометрический метод	0.1	-
541	480739.24	2221864.52	Картометрический метод	0.1	-
542	480742.06	2221862.34	Картометрический метод	0.1	-
543	480743.94	2221861.84	Картометрический метод	0.1	-
544	480745.81	2221861.34	Картометрический метод	0.1	-
545	480746.89	2221860.85	Картометрический метод	0.1	-

546	480749.25	2221859.76	Картометрический метод	0.1	-
547	480753.63	2221859.02	Картометрический метод	0.1	-
548	480758.19	2221857.03	Картометрический метод	0.1	-
549	480762.06	2221854.06	Картометрический метод	0.1	-
550	480764.56	2221853.75	Картометрический метод	0.1	-
551	480767.56	2221854.11	Картометрический метод	0.1	-
552	480770	2221854.02	Картометрический метод	0.1	-
553	480771.68	2221853.33	Картометрический метод	0.1	-
554	480773.76	2221852.96	Картометрический метод	0.1	-
555	480778.88	2221852.98	Картометрический метод	0.1	-
556	480783.31	2221853.13	Картометрический метод	0.1	-
557	480786.63	2221854.44	Картометрический метод	0.1	-
558	480788.38	2221854.69	Картометрический метод	0.1	-
559	480792	2221856.55	Картометрический метод	0.1	-
560	480794.5	2221856.9	Картометрический метод	0.1	-
561	480798.88	2221856.86	Картометрический метод	0.1	-
562	480801.5	2221856.78	Картометрический метод	0.1	-



563	480805.75	2221856.34	Картометрический метод	0.1	-
564	480809.56	2221856.38	Картометрический метод	0.1	-
565	480811.25	2221855.6	Картометрический метод	0.1	-
566	480814.38	2221854.08	Картометрический метод	0.1	-
567	480818	2221853.63	Картометрический метод	0.1	-
568	480820.31	2221854.13	Картометрический метод	0.1	-
569	480823.88	2221854.63	Картометрический метод	0.1	-
570	480826.94	2221854.15	Картометрический метод	0.1	-
571	480829.13	2221853.1	Картометрический метод	0.1	-
572	480833.69	2221852.8	Картометрический метод	0.1	-
573	480837.19	2221852.23	Картометрический метод	0.1	-
574	480840.44	2221852.58	Картометрический метод	0.1	-
575	480845.13	2221852.52	Картометрический метод	0.1	-
576	480847.75	2221853.58	Картометрический метод	0.1	-
577	480848.94	2221854.22	Картометрический метод	0.1	-
578	480850.44	2221853.92	Картометрический метод	0.1	-
579	480852	2221854.02	Картометрический метод	0.1	-

580	480853.31	2221854.2	Картометрический метод	0.1	-
581	480853.75	2221854.91	Картометрический метод	0.1	-
582	480853.38	2221858.48	Картометрический метод	0.1	-
583	480853.82	2221860.3	Картометрический метод	0.1	-
584	480855.38	2221861.44	Картометрический метод	0.1	-
585	480857.13	2221862.68	Картометрический метод	0.1	-
586	480859.56	2221864.69	Картометрический метод	0.1	-
587	480861.46	2221866.8	Картометрический метод	0.1	-
588	480861.56	2221866.92	Картометрический метод	0.1	-
589	480862.15	2221867.87	Картометрический метод	0.1	-
590	480863.13	2221869.44	Картометрический метод	0.1	-
591	480865.26	2221873.04	Картометрический метод	0.1	-
592	480866.44	2221876.58	Картометрический метод	0.1	-
593	480867.69	2221880.59	Картометрический метод	0.1	-
594	480868.88	2221883.47	Картометрический метод	0.1	-
595	480869.25	2221884.63	Картометрический метод	0.1	-
596	480870.44	2221886.44	Картометрический метод	0.1	-

597	480871.52	2221887.86	Картометрический метод	0.1	-
598	480871.68	2221888.08	Картометрический метод	0.1	-
599	480873.38	2221888.88	Картометрический метод	0.1	-
600	480874.56	2221890.3	Картометрический метод	0.1	-
601	480878.13	2221894.13	Картометрический метод	0.1	-
602	480879.94	2221897	Картометрический метод	0.1	-
603	480881.06	2221899.15	Картометрический метод	0.1	-
604	480881.76	2221900.13	Картометрический метод	0.1	-
605	480882.26	2221900.8	Картометрический метод	0.1	-
606	480886.14	2221903.42	Картометрический метод	0.1	-
607	480887.75	2221905.98	Картометрический метод	0.1	-
608	480889.7	2221907.96	Картометрический метод	0.1	-
609	480893.5	2221911.22	Картометрический метод	0.1	-
610	480895.75	2221913.38	Картометрический метод	0.1	-
611	480897.56	2221915.84	Картометрический метод	0.1	-
612	480900.04	2221918	Картометрический метод	0.1	-
613	480902.2	2221919.86	Картометрический метод	0.1	-

614	480909	2221922.09	Картометрический метод	0.1	-
615	480913.63	2221924.36	Картометрический метод	0.1	-
616	480920.44	2221927.16	Картометрический метод	0.1	-
617	480928.67	2221927.7	Картометрический метод	0.1	-
618	480928.94	2221927.72	Картометрический метод	0.1	-
619	480937.94	2221927.68	Картометрический метод	0.1	-
620	480943.06	2221925.38	Картометрический метод	0.1	-
621	480949.81	2221924.22	Картометрический метод	0.1	-
622	480953.19	2221920.81	Картометрический метод	0.1	-
623	480956.56	2221919.66	Картометрический метод	0.1	-
624	480957.05	2221919.73	Картометрический метод	0.1	-
625	480960.5	2221920.22	Картометрический метод	0.1	-
626	480965.63	2221922.48	Картометрический метод	0.1	-
627	480974.7	2221921.88	Картометрический метод	0.1	-
628	480980.88	2221919.58	Картометрический метод	0.1	-
629	480988.26	2221917.3	Картометрический метод	0.1	-
630	480992.76	2221914.99	Картометрический метод	0.1	-

631	480993.75	2221914.38	Картометрический метод	0.1	-
632	480996.56	2221912.44	Картометрический метод	0.1	-
633	481000.44	2221910.09	Картометрический метод	0.1	-
634	481003.63	2221908.22	Картометрический метод	0.1	-
635	481006	2221905.69	Картометрический метод	0.1	-
636	481007.81	2221904.22	Картометрический метод	0.1	-
637	481011.13	2221901.94	Картометрический метод	0.1	-
638	481013.69	2221900.22	Картометрический метод	0.1	-
639	481016.31	2221897.81	Картометрический метод	0.1	-
640	481018.56	2221895.83	Картометрический метод	0.1	-
641	481019.69	2221894.77	Картометрический метод	0.1	-
642	481020.64	2221894.18	Картометрический метод	0.1	-
643	481021.69	2221893.13	Картометрический метод	0.1	-
644	481022.75	2221892.72	Картометрический метод	0.1	-
645	481024.31	2221891.99	Картометрический метод	0.1	-
646	481027.44	2221890.83	Картометрический метод	0.1	-
647	481029.63	2221889.94	Картометрический метод	0.1	-

648	481031.06	2221889.46	Картометрический метод	0.1	-
649	481032.25	2221888.58	Картометрический метод	0.1	-
650	481036.25	2221886.22	Картометрический метод	0.1	-
651	481040	2221884.58	Картометрический метод	0.1	-
652	481043.75	2221882.69	Картометрический метод	0.1	-
653	481046.2	2221881.41	Картометрический метод	0.1	-
654	481048	2221880.3	Картометрический метод	0.1	-
655	481049.5	2221879.88	Картометрический метод	0.1	-
656	481051.56	2221879.62	Картометрический метод	0.1	-
657	481053.75	2221878.34	Картометрический метод	0.1	-
658	481055.13	2221877.11	Картометрический метод	0.1	-
659	481055.84	2221876.18	Картометрический метод	0.1	-
660	481056.06	2221875.88	Картометрический метод	0.1	-
661	481056.31	2221874.36	Картометрический метод	0.1	-
662	481056.5	2221872.31	Картометрический метод	0.1	-
663	481057.25	2221870.86	Картометрический метод	0.1	-
664	481058.88	2221870.08	Картометрический метод	0.1	-

665	481060.25	2221869.66	Картометрический метод	0.1	-
666	481061.44	2221869.95	Картометрический метод	0.1	-
667	481062.44	2221870.42	Картометрический метод	0.1	-
668	481063.81	2221871.52	Картометрический метод	0.1	-
669	481065.44	2221871.58	Картометрический метод	0.1	-
670	481067.63	2221871.58	Картометрический метод	0.1	-
671	481070.88	2221871.8	Картометрический метод	0.1	-
672	481072.38	2221871.78	Картометрический метод	0.1	-
673	481076.75	2221870.08	Картометрический метод	0.1	-
674	481078.81	2221869.08	Картометрический метод	0.1	-
675	481081.5	2221868.19	Картометрический метод	0.1	-
676	481085.19	2221866.24	Картометрический метод	0.1	-
677	481087.25	2221864.38	Картометрический метод	0.1	-
678	481091.19	2221862.24	Картометрический метод	0.1	-
679	481094.25	2221860.44	Картометрический метод	0.1	-
680	481097.31	2221858.73	Картометрический метод	0.1	-
681	481099	2221857.05	Картометрический метод	0.1	-

682	481100.81	2221855.34	Картометрический метод	0.1	-
683	481101.88	2221853.63	Картометрический метод	0.1	-
684	481103.56	2221851.06	Картометрический метод	0.1	-
685	481104.5	2221849.83	Картометрический метод	0.1	-
686	481106.13	2221849.36	Картометрический метод	0.1	-
687	481107.25	2221848.78	Картометрический метод	0.1	-
688	481108.69	2221848.25	Картометрический метод	0.1	-
689	481110.06	2221848.02	Картометрический метод	0.1	-
690	481111.38	2221847.95	Картометрический метод	0.1	-
691	481112.75	2221847.28	Картометрический метод	0.1	-
692	481114.31	2221846.06	Картометрический метод	0.1	-
693	481115.63	2221845.42	Картометрический метод	0.1	-
694	481116.75	2221844.66	Картометрический метод	0.1	-
695	481117.56	2221843.95	Картометрический метод	0.1	-
696	481118.44	2221843.83	Картометрический метод	0.1	-
697	481119.31	2221843.48	Картометрический метод	0.1	-
698	481119.44	2221842.88	Картометрический метод	0.1	-



699	481120.81	2221842.66	Картометрический метод	0.1	-
700	481121.8	2221842.13	Картометрический метод	0.1	-
701	481122.5	2221841.38	Картометрический метод	0.1	-
702	481123.28	2221840.44	Картометрический метод	0.1	-
703	481123.44	2221840.24	Картометрический метод	0.1	-
704	481124.88	2221839.42	Картометрический метод	0.1	-
705	481127.5	2221838.14	Картометрический метод	0.1	-
706	481128.88	2221836.61	Картометрический метод	0.1	-
707	481131.06	2221834.86	Картометрический метод	0.1	-
708	481132.69	2221834.08	Картометрический метод	0.1	-
709	481133.81	2221833.69	Картометрический метод	0.1	-
710	481135.81	2221833.31	Картометрический метод	0.1	-
711	481137.38	2221832.66	Картометрический метод	0.1	-
712	481137.78	2221832.16	Картометрический метод	0.1	-
713	481137.88	2221832.03	Картометрический метод	0.1	-
714	481138.04	2221831.79	Картометрический метод	0.1	-
715	481138.75	2221830.68	Картометрический метод	0.1	-

716	481139.94	2221829.62	Картометрический метод	0.1	-
717	481141.38	2221828.74	Картометрический метод	0.1	-
718	481142.5	2221828.1	Картометрический метод	0.1	-
719	481143.94	2221827.66	Картометрический метод	0.1	-
720	481144.38	2221827.52	Картометрический метод	0.1	-
721	481144.58	2221827.48	Картометрический метод	0.1	-
722	481145.63	2221827.28	Картометрический метод	0.1	-
723	481147.2	2221827.26	Картометрический метод	0.1	-
724	481148.13	2221827.72	Картометрический метод	0.1	-
725	481149.13	2221828.02	Картометрический метод	0.1	-
726	481150.38	2221827.94	Картометрический метод	0.1	-
727	481153.32	2221828.42	Картометрический метод	0.1	-
728	481156.88	2221828.7	Картометрический метод	0.1	-
729	481158.13	2221828.23	Картометрический метод	0.1	-
730	481159.69	2221828.58	Картометрический метод	0.1	-
731	481162.31	2221829.26	Картометрический метод	0.1	-
732	481164.81	2221830.65	Картометрический метод	0.1	-

733	481166.88	2221831.69	Картометрический метод	0.1	-
734	481168.64	2221833.27	Картометрический метод	0.1	-
735	481170.44	2221834.27	Картометрический метод	0.1	-
736	481172.31	2221834.56	Картометрический метод	0.1	-
737	481175.38	2221835.84	Картометрический метод	0.1	-
738	481178.5	2221839.56	Картометрический метод	0.1	-
739	481181.24	2221841.02	Картометрический метод	0.1	-
740	481184.31	2221841.69	Картометрический метод	0.1	-
741	481192.69	2221847.64	Картометрический метод	0.1	-
742	481194.75	2221847.41	Картометрический метод	0.1	-
743	481200.25	2221851.76	Картометрический метод	0.1	-
744	481202.94	2221851.76	Картометрический метод	0.1	-
745	481211.13	2221852.19	Картометрический метод	0.1	-
746	481214.06	2221851.67	Картометрический метод	0.1	-
747	481217.44	2221850.48	Картометрический метод	0.1	-
748	481223.5	2221849.83	Картометрический метод	0.1	-
749	481228.25	2221848.41	Картометрический метод	0.1	-

750	481235.88	2221846.53	Картометрический метод	0.1	-
751	481238.56	2221845.63	Картометрический метод	0.1	-
752	481240.56	2221844.34	Картометрический метод	0.1	-
753	481242.81	2221842.81	Картометрический метод	0.1	-
754	481245.19	2221840.76	Картометрический метод	0.1	-
755	481246.38	2221840.36	Картометрический метод	0.1	-
756	481248.06	2221838.94	Картометрический метод	0.1	-
757	481250.19	2221838.19	Картометрический метод	0.1	-
758	481251.38	2221837.07	Картометрический метод	0.1	-
759	481252.74	2221835.96	Картометрический метод	0.1	-
760	481255.69	2221835.78	Картометрический метод	0.1	-
761	481259.32	2221835.23	Картометрический метод	0.1	-
762	481261.32	2221834.83	Картометрический метод	0.1	-
763	481263	2221835.58	Картометрический метод	0.1	-
764	481266.06	2221836.44	Картометрический метод	0.1	-
765	481270.38	2221837.19	Картометрический метод	0.1	-
766	481272.69	2221838.3	Картометрический метод	0.1	-

767	481276.64	2221838.34	Картометрический метод	0.1	-
768	481280.81	2221836.41	Картометрический метод	0.1	-
769	481283.25	2221834.7	Картометрический метод	0.1	-
770	481284	2221833.66	Картометрический метод	0.1	-
771	481284.5	2221831.84	Картометрический метод	0.1	-
772	481284.06	2221831.02	Картометрический метод	0.1	-
773	481283.68	2221830.33	Картометрический метод	0.1	-
774	481283.46	2221829.42	Картометрический метод	0.1	-
775	481283.31	2221828.81	Картометрический метод	0.1	-
776	481283.31	2221827.41	Картометрический метод	0.1	-
777	481284.31	2221826.42	Картометрический метод	0.1	-
778	481287.44	2221825.22	Картометрический метод	0.1	-
779	481289.31	2221824.24	Картометрический метод	0.1	-
780	481291.56	2221823.34	Картометрический метод	0.1	-
781	481294	2221822.22	Картометрический метод	0.1	-
782	481294.82	2221821.04	Картометрический метод	0.1	-
783	481295.19	2221820.48	Картометрический метод	0.1	-

784	481295.34	2221820.31	Картометрический метод	0.1	-
785	481296.5	2221819.02	Картометрический метод	0.1	-
786	481297.44	2221817.56	Картометрический метод	0.1	-
787	481298.33	2221816.31	Картометрический метод	0.1	-
788	481298.69	2221815.8	Картометрический метод	0.1	-
789	481302	2221813.52	Картометрический метод	0.1	-
790	481302.88	2221812.81	Картометрический метод	0.1	-
791	481304.26	2221812.63	Картометрический метод	0.1	-
792	481305.76	2221813.22	Картометрический метод	0.1	-
793	481306.5	2221812.88	Картометрический метод	0.1	-
794	481306.69	2221811.81	Картометрический метод	0.1	-
795	481306.69	2221809.66	Картометрический метод	0.1	-
796	481307.8	2221807.84	Картометрический метод	0.1	-
797	481309.5	2221803.98	Картометрический метод	0.1	-
798	481310.5	2221801.52	Картометрический метод	0.1	-
799	481311.94	2221799.78	Картометрический метод	0.1	-
800	481313.25	2221797.39	Картометрический метод	0.1	-

801	481314.01	2221796.2	Картометрический метод	0.1	-
802	481314.44	2221795.52	Картометрический метод	0.1	-
803	481316.31	2221793.41	Картометрический метод	0.1	-
804	481318.88	2221791.58	Картометрический метод	0.1	-
805	481321.14	2221790.88	Картометрический метод	0.1	-
806	481322.74	2221789.7	Картометрический метод	0.1	-
807	481325.81	2221788.53	Картометрический метод	0.1	-
808	481327.38	2221788.88	Картометрический метод	0.1	-
809	481328.94	2221789.74	Картометрический метод	0.1	-
810	481329.88	2221791.38	Картометрический метод	0.1	-
811	481333.12	2221793.94	Картометрический метод	0.1	-
812	481335.13	2221794.88	Картометрический метод	0.1	-
813	481339.7	2221795.95	Картометрический метод	0.1	-
814	481340.06	2221795.95	Картометрический метод	0.1	-
815	481342	2221796.78	Картометрический метод	0.1	-
816	481344.25	2221798.46	Картометрический метод	0.1	-
817	481345.25	2221799.62	Картометрический метод	0.1	-

818	481346.44	2221799.74	Картометрический метод	0.1	-
819	481347.88	2221798.63	Картометрический метод	0.1	-
820	481350.44	2221798.04	Картометрический метод	0.1	-
821	481352.69	2221799.33	Картометрический метод	0.1	-
822	481353.94	2221800.72	Картометрический метод	0.1	-
823	481355.26	2221801.18	Картометрический метод	0.1	-
824	481358.06	2221802.5	Картометрический метод	0.1	-
825	481360.88	2221803.61	Картометрический метод	0.1	-
826	481363.5	2221804.88	Картометрический метод	0.1	-
827	481365.63	2221805.3	Картометрический метод	0.1	-
828	481367	2221805.4	Картометрический метод	0.1	-
829	481369	2221806.92	Картометрический метод	0.1	-
830	481372.32	2221809.78	Картометрический метод	0.1	-
831	481372.69	2221811.06	Картометрический метод	0.1	-
832	481373.11	2221811.88	Картометрический метод	0.1	-
833	481373.32	2221812.28	Картометрический метод	0.1	-
834	481373.4	2221812.38	Картометрический метод	0.1	-



835	481374.44	2221813.6	Картометрический метод	0.1	-
836	481377.13	2221815.12	Картометрический метод	0.1	-
837	481382.31	2221814.77	Картометрический метод	0.1	-
838	481389.88	2221814.52	Картометрический метод	0.1	-
839	481392.88	2221814.63	Картометрический метод	0.1	-
840	481398.06	2221813.66	Картометрический метод	0.1	-
841	481403.63	2221812.72	Картометрический метод	0.1	-
842	481406.44	2221811.83	Картометрический метод	0.1	-
843	481410.94	2221809.8	Картометрический метод	0.1	-
844	481415.81	2221807.26	Картометрический метод	0.1	-
845	481422.94	2221803.63	Картометрический метод	0.1	-
846	481428.81	2221799.08	Картометрический метод	0.1	-
847	481432.13	2221795.03	Картометрический метод	0.1	-
848	481433.69	2221791.36	Картометрический метод	0.1	-
849	481435.75	2221788.6	Картометрический метод	0.1	-
850	481439.81	2221783.4	Картометрический метод	0.1	-
851	481442.44	2221781.3	Картометрический метод	0.1	-

852	481444.56	2221778.08	Картометрический метод	0.1	-
853	481445.75	2221774.88	Картометрический метод	0.1	-
854	481446.63	2221770.67	Картометрический метод	0.1	-
855	481448.06	2221765.46	Картометрический метод	0.1	-
856	481449.38	2221762.61	Картометрический метод	0.1	-
857	481451.88	2221759.52	Картометрический метод	0.1	-
858	481452.88	2221757.64	Картометрический метод	0.1	-
859	481453.5	2221755.59	Картометрический метод	0.1	-
860	481453.5	2221753.14	Картометрический метод	0.1	-
861	481452.94	2221751	Картометрический метод	0.1	-
862	481451	2221745.69	Картометрический метод	0.1	-
863	481449.94	2221741.67	Картометрический метод	0.1	-
864	481450.31	2221739.63	Картометрический метод	0.1	-
865	481449.94	2221738.11	Картометрический метод	0.1	-
866	481449.13	2221735.95	Картометрический метод	0.1	-
867	481449.81	2221733.33	Картометрический метод	0.1	-
868	481451.56	2221732.33	Картометрический метод	0.1	-

869	481453.18	2221731.69	Картометрический метод	0.1	-
870	481454.19	2221731.22	Картометрический метод	0.1	-
871	481454.44	2221730.04	Картометрический метод	0.1	-
872	481459.13	2221730.04	Картометрический метод	0.1	-
873	481460.94	2221729.11	Картометрический метод	0.1	-
874	481462.75	2221728.45	Картометрический метод	0.1	-
875	481465.88	2221727.16	Картометрический метод	0.1	-
876	481465.95	2221726.92	Картометрический метод	0.1	-
877	481466.13	2221726.24	Картометрический метод	0.1	-
878	481466.28	2221726.06	Картометрический метод	0.1	-
879	481467.19	2221725	Картометрический метод	0.1	-
880	481470.5	2221723.42	Картометрический метод	0.1	-
881	481472.24	2221722.18	Картометрический метод	0.1	-
882	481473.31	2221721.27	Картометрический метод	0.1	-
883	481474.62	2221718.47	Картометрический метод	0.1	-
884	481475.5	2221717.24	Картометрический метод	0.1	-
885	481476.56	2221716.38	Картометрический метод	0.1	-

886	481477.94	2221715.94	Картометрический метод	0.1	-
887	481481.56	2221715.18	Картометрический метод	0.1	-
888	481482.88	2221714.65	Картометрический метод	0.1	-
889	481483.88	2221713.9	Картометрический метод	0.1	-
890	481483.88	2221712.1	Картометрический метод	0.1	-
891	481483.5	2221711.34	Картометрический метод	0.1	-
892	481483.31	2221710.98	Картометрический метод	0.1	-
893	481483.06	2221710.14	Картометрический метод	0.1	-
894	481482.94	2221709.77	Картометрический метод	0.1	-
895	481483.56	2221708.89	Картометрический метод	0.1	-
896	481484.5	2221708.18	Картометрический метод	0.1	-
897	481488.44	2221707.18	Картометрический метод	0.1	-
898	481490.5	2221706.52	Картометрический метод	0.1	-
899	481492.88	2221707.47	Картометрический метод	0.1	-
900	481495.75	2221708.33	Картометрический метод	0.1	-
901	481498.76	2221708.08	Картометрический метод	0.1	-
902	481502.75	2221710.81	Картометрический метод	0.1	-

903	481505.44	2221712.08	Картометрический метод	0.1	-
904	481510.44	2221712.14	Картометрический метод	0.1	-
905	481515.19	2221714.94	Картометрический метод	0.1	-
906	481518.63	2221716.09	Картометрический метод	0.1	-
907	481521.38	2221717.65	Картометрический метод	0.1	-
908	481524.31	2221720.1	Картометрический метод	0.1	-
909	481525.75	2221721.25	Картометрический метод	0.1	-
910	481527.38	2221722.01	Картометрический метод	0.1	-
911	481528.06	2221723.81	Картометрический метод	0.1	-
912	481528.13	2221724.87	Картометрический метод	0.1	-
913	481528.19	2221725.8	Картометрический метод	0.1	-
914	481528.54	2221727.46	Картометрический метод	0.1	-
915	481528.63	2221727.9	Картометрический метод	0.1	-
916	481529.81	2221730.94	Картометрический метод	0.1	-
917	481529.69	2221733.73	Картометрический метод	0.1	-
918	481529.69	2221736.48	Картометрический метод	0.1	-
919	481530.19	2221737.56	Картометрический метод	0.1	-

920	481530.63	2221738.5	Картометрический метод	0.1	-
921	481531.94	2221740.54	Картометрический метод	0.1	-
922	481536.63	2221745.08	Картометрический метод	0.1	-
923	481537	2221746.02	Картометрический метод	0.1	-
924	481536.81	2221746.66	Картометрический метод	0.1	-
925	481536	2221747.66	Картометрический метод	0.1	-
926	481535.88	2221749.63	Картометрический метод	0.1	-
927	481536.19	2221751.5	Картометрический метод	0.1	-
928	481538.13	2221753.7	Картометрический метод	0.1	-
929	481539.14	2221755.86	Картометрический метод	0.1	-
930	481539.88	2221756.97	Картометрический метод	0.1	-
931	481540.13	2221759.18	Картометрический метод	0.1	-
932	481540.82	2221760.06	Картометрический метод	0.1	-
933	481542.25	2221759.58	Картометрический метод	0.1	-
934	481543.56	2221758.89	Картометрический метод	0.1	-
935	481544.88	2221758.52	Картометрический метод	0.1	-
936	481545.31	2221759.17	Картометрический метод	0.1	-

937	481544.5	2221760.63	Картометрический метод	0.1	-
938	481542.75	2221761.52	Картометрический метод	0.1	-
939	481538.31	2221764.45	Картометрический метод	0.1	-
940	481536.96	2221765.78	Картометрический метод	0.1	-
941	481535.64	2221767.08	Картометрический метод	0.1	-
942	481533.06	2221771.39	Картометрический метод	0.1	-
943	481531.72	2221774.42	Картометрический метод	0.1	-
944	481531.13	2221775.77	Картометрический метод	0.1	-
945	481528.63	2221780.39	Картометрический метод	0.1	-
946	481527.94	2221785	Картометрический метод	0.1	-
947	481528	2221790.02	Картометрический метод	0.1	-
948	481528.88	2221795.84	Картометрический метод	0.1	-
949	481531.31	2221800.04	Картометрический метод	0.1	-
950	481534.06	2221802.67	Картометрический метод	0.1	-
951	481539.7	2221805.8	Картометрический метод	0.1	-
952	481545.06	2221808.52	Картометрический метод	0.1	-
953	481549.19	2221810.26	Картометрический метод	0.1	-

954	481551.82	2221812.31	Картометрический метод	0.1	-
955	481554.38	2221813.44	Картометрический метод	0.1	-
956	481556.2	2221813.52	Картометрический метод	0.1	-
957	481558.69	2221813.22	Картометрический метод	0.1	-
958	481562.64	2221811.81	Картометрический метод	0.1	-
959	481568.26	2221810.04	Картометрический метод	0.1	-
960	481572.56	2221807.81	Картометрический метод	0.1	-
961	481576.13	2221805.22	Картометрический метод	0.1	-
962	481579.19	2221802.02	Картометрический метод	0.1	-
963	481581.06	2221798.65	Картометрический метод	0.1	-
964	481582.88	2221794.08	Картометрический метод	0.1	-
965	481584.94	2221788.08	Картометрический метод	0.1	-
966	481587.19	2221783.34	Картометрический метод	0.1	-
967	481591.06	2221781.81	Картометрический метод	0.1	-
968	481594.5	2221781.04	Картометрический метод	0.1	-
969	481596.81	2221779.3	Картометрический метод	0.1	-
970	481602.69	2221775.02	Картометрический метод	0.1	-



971	481608.5	2221770.16	Картометрический метод	0.1	-
972	481611.56	2221768.13	Картометрический метод	0.1	-
973	481620.32	2221762.86	Картометрический метод	0.1	-
974	481627.06	2221759.74	Картометрический метод	0.1	-
975	481629.5	2221759.22	Картометрический метод	0.1	-
976	481630.48	2221759.72	Картометрический метод	0.1	-
977	481632.42	2221760.69	Картометрический метод	0.1	-
978	481640.74	2221761.2	Картометрический метод	0.1	-
979	481654.28	2221764.33	Картометрический метод	0.1	-
980	481660.14	2221772	Картометрический метод	0.1	-
981	481665.92	2221759.85	Картометрический метод	0.1	-
982	481686.33	2221716.94	Картометрический метод	0.1	-
983	481687.8	2221713.85	Картометрический метод	0.1	-
984	481636.92	2221669.78	Картометрический метод	0.1	-
985	481554.86	2221603.69	Картометрический метод	0.1	-
986	481544.67	2221551.6	Картометрический метод	0.1	-
987	481535.08	2221483.64	Картометрический метод	0.1	-

988	481534.43	2221476.46	Картометрический метод	0.1	-
989	481527.07	2221426.46	Картометрический метод	0.1	-
990	481509.87	2221309.51	Картометрический метод	0.1	-
991	481511.58	2221309.16	Картометрический метод	0.1	-
992	481584.37	2221292.46	Картометрический метод	0.1	-
993	481624.46	2221280.34	Картометрический метод	0.1	-
994	481664.36	2221266.18	Картометрический метод	0.1	-
995	481695.62	2221252.76	Картометрический метод	0.1	-
996	481753.86	2221225.54	Картометрический метод	0.1	-
1	481820.33	2221192.96	Картометрический метод	0.1	-
-					
997	480066.89	2222428.88	Картометрический метод	0.1	-
998	480064.49	2222435.54	Картометрический метод	0.1	-
999	480057.83	2222433.14	Картометрический метод	0.1	-
1000	480060.23	2222426.48	Картометрический метод	0.1	-
997	480066.89	2222428.88	Картометрический метод	0.1	-
-					
1001	480081.89	2221749.95	Картометрический метод	0.1	-

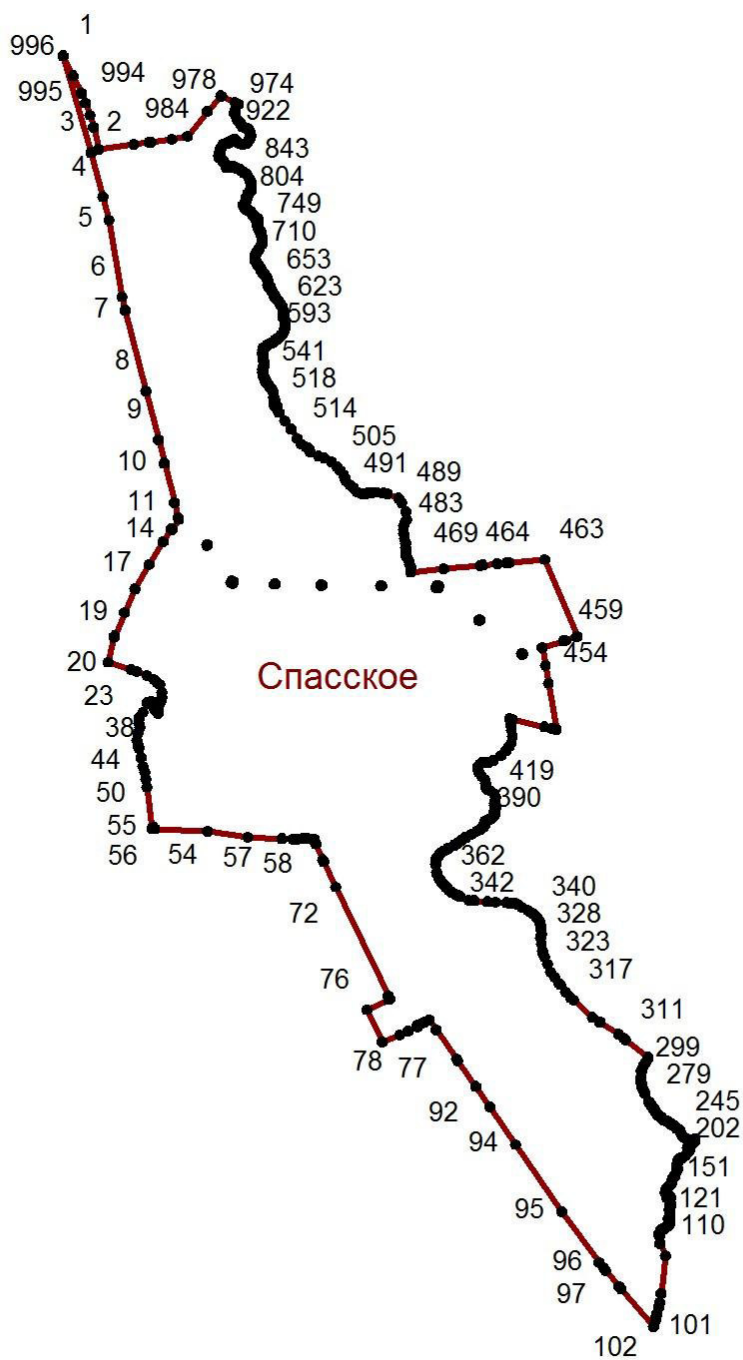
1002	480078.44	2221756.12	Картометрический метод	0.1	-
1003	480072.27	2221752.67	Картометрический метод	0.1	-
1004	480075.72	2221746.5	Картометрический метод	0.1	-
1001	480081.89	2221749.95	Картометрический метод	0.1	-
-					
1005	480066.95	2222243.57	Картометрический метод	0.1	-
1006	480066.92	2222245.92	Картометрический метод	0.1	-
1007	480064.57	2222245.9	Картометрический метод	0.1	-
1008	480064.6	2222243.55	Картометрический метод	0.1	-
1005	480066.95	2222243.57	Картометрический метод	0.1	-
-					
1009	479953.07	2222569.58	Картометрический метод	0.1	-
1010	479951.62	2222571.41	Картометрический метод	0.1	-
1011	479949.78	2222569.96	Картометрический метод	0.1	-
1012	479951.24	2222568.11	Картометрический метод	0.1	-
1009	479953.07	2222569.58	Картометрический метод	0.1	-
-					
1013	480072.63	2221891.64	Картометрический метод	0.1	-
1014	480072.56	2221893.99	Картометрический метод	0.1	-

			метод		
1015	480070.22	2221893.9	Картометрический метод	0.1	-
1016	480070.29	2221891.56	Картометрический метод	0.1	-
1013	480072.63	2221891.64	Картометрический метод	0.1	-
-					
1017	479841.59	2222711.04	Картометрический метод	0.1	-
1018	479840.12	2222712.87	Картометрический метод	0.1	-
1019	479838.29	2222711.4	Картометрический метод	0.1	-
1020	479839.76	2222709.58	Картометрический метод	0.1	-
1017	479841.59	2222711.04	Картометрический метод	0.1	-
-					
1021	480202.15	2221668.98	Картометрический метод	0.1	-
1022	480200.23	2221670.32	Картометрический метод	0.1	-
1023	480198.89	2221668.4	Картометрический метод	0.1	-
1024	480200.81	2221667.06	Картометрический метод	0.1	-
1021	480202.15	2221668.98	Картометрический метод	0.1	-
-					
1025	480068.08	2222046.66	Картометрический метод	0.1	-
1026	480068.04	2222049	Картометрический метод	0.1	-
1027	480065.7	2222048.97	Картометр	0.1	-



## Раздел 4

### План границ объекта<sup>9</sup>



Масштаб 1:25000

Используемые условные знаки и обозначения:



Граница населенного пункта



Поворотная точка



Подпись точки

Подпись \_\_\_\_\_ Дата «\_\_» \_\_\_\_\_ 20\_\_ г.

Место для оттиска печати лица, составившего описание местоположения границ объекта

---

<sup>1</sup> Графическое описание местоположения границ населенных пунктов, территориальных зон, особо охраняемых природных территорий и зон с особыми условиями использования территории (далее - Описание местоположения границ) составляется по результатам работ по определению координат характерных точек границ населенных пунктов, территориальных зон, особо охраняемых природных территорий и зон с особыми условиями использования территории либо части (частей) таких границ.

Описание местоположения границ составляется с использованием сведений Единого государственного реестра недвижимости, Единой электронной картографической основы, картографического материала, материалов дистанционного зондирования (далее - картографическая основа), а также по данным измерений, полученных на местности.

<sup>2</sup> В строке «Местоположение объекта» раздела «Сведения об объекте» приводится описание расположения объекта с указанием наименования субъекта Российской Федерации, муниципального образования, населенного пункта.

<sup>3</sup> В строке «Площадь объекта +/- величина погрешности определения площади (P +/- Дельта P)» раздела «Сведения об объекте» указываются площадь объекта и предельно допустимая погрешность определения такой площади, если определение площади объекта предусмотрено соответствующим договором подряда, заключаемым между заказчиком и исполнителем работ по определению местоположения объекта.

Площадь объекта указывается в квадратных метрах с округлением до 1 кв. метра.

<sup>4</sup> В строке «Иные характеристики объекта» раздела «Сведения об объекте» указываются иные характеристики объекта (при необходимости).

<sup>5</sup> В разделе «Сведения о местоположении границ объекта» указываются:

система координат, используемая для ведения Единого государственного реестра недвижимости, в том числе номера соответствующих зон картографической проекции;

сведения о характерных точках границ объекта;

сведения о характерных точках части (частей) границы объекта.

Для обозначения характерных точек границ объекта используются арабские цифры. Для всех характерных точек границ объекта работ либо частей таких границ применяется сквозная нумерация.

Список характерных точек границ объекта в реквизитах «Сведения о характерных точках границ объекта» и «Сведения о характерных точках части (частей) границы объекта» должен завершаться номером начальной точки в случае, если такие границы представлены в виде замкнутого контура.

Реквизит «Сведения о характерных точках части (частей) границы объекта» заполняется в случае подготовки описания местоположения части (частей) границы объекта и (или) местоположения границ частей объекта, если законодательством Российской Федерации допускается описание местоположения границы в виде отдельных ее участков или описание границ частей объекта, в том числе в отношении территорий (подзон). В этом случае реквизит «Сведения о характерных точках границ объекта» не заполняется.

В реквизите «Сведения о характерных точках части (частей) границы объекта» границы частей объектов представляются в виде замкнутого контура.

Значения координат характерных точек границ объекта приводятся в метрах с округлением до 0,01 метра в указанной системе координат.

<sup>6</sup> В зависимости от примененных при выполнении работ методов определения координат характерных точек границ объекта в графе «Метод определения координат характерной точки» реквизита «Сведения о характерных точках границ объекта» указываются:

геодезический метод (метод триангуляции, полигонометрии, трилатерации, метод прямых, обратных или комбинированных засечек и иные геодезические методы);

метод спутниковых геодезических измерений (определений);

фотограмметрический метод;

картометрический метод.

<sup>7</sup> Графа «Описание обозначения точки на местности (при наличии)» реквизита «Сведения о характерных точках границ объекта» заполняется в случае, если характерная точка обозначена на местности специальным информационным знаком. В остальных случаях в графе проставляется прочерк.

<sup>8</sup> Требования к заполнению раздела «Сведения о местоположении измененных (уточненных) границ объекта» аналогичны требованиям к заполнению раздела «Сведения о местоположении границ объекта».

---

Раздел «Сведения о местоположении измененных (уточненных) границ объекта» заполняется в случае, если сведения о местоположении изменяемых (уточняемых) границ объекта были внесены в Единый государственный реестр недвижимости.

<sup>9</sup> План границ объекта оформляется в масштабе, обеспечивающем читаемость местоположения границ объекта, с отображением характерных точек границ объекта, читаемых в таком масштабе.

План границ объекта оформляется в виде, совмещенном с картографической основой.

На плане границ объекта отображаются:

- границы объекта (читаемые в выбранном масштабе характерные точки и части границ);
- установленные границы административно-территориальных образований;
- границы природных объектов и (или) объектов искусственного происхождения (если местоположение отдельных частей границ объекта определено через местоположение указанных объектов);
- необходимые обозначения;
- используемые условные знаки;
- выбранный масштаб.